Документ подписан простой электронной подписью
Информация о владельце:
ФИО: Клочков Юрий Сергеевич
Должность: и.о. ректора
Дата подписания: 29.03.2024 15:44:05
Уникальный программный ключ:
4e7c4ea90328ec8e65c5d8058549a2538d7400d1

УТВЕРЖДАЮ
Директора филиала ТИУ
_____ М.Ю Савастьин
«___3___» _____ 2019 г

ПАСПОРТ ДОСТУПНОСТИ
объекта социальной инфраструктуры (ОСИ)
Сургутский институт нефти и газа (филиал) федерального государственного бюджетного образовательного учреждения высшего образования «Тюменский индустриальный университет»

1. Общие сведения об объекте

1.1. Наименование (вид) объекта: ***здание Сургутского института нефти и газа (филиал) федерального государственного бюджетного образовательного учреждения высшего образования «Тюменский индустриальный университет»***
1.2. Адрес объекта: ***628400, РФ, ХМАО – Югра, Тюменская область, г. Сургут, ул.Энтузиастов, д38.***
1.3. Сведения о размещении объекта:
- отдельно стоящее здание ***5этажей***, ***2955,8 кв.м***.
- наличие прилегающего земельного участка (да, нет); ***997,1 кв.м.***
- часть здания ____-_____ этажей (или на _____ этаже), ____-_____ кв.м
1.4. Год постройки здания ***1973г***, последнего капитального ремонта – ***1998 - 1999г***.
1.5. Дата предстоящих плановых ремонтных работ: *текущего* - **2019 -2010г.**, *капитального* – ***не предусмотрено***.

сведения об организации, расположенной на объекте

1.6. Название организации (учреждения), (полное юридическое наименование – согласно Уставу, краткое наименование): ***Сургутский институт нефти и газа (филиал) федерального государственного бюджетного образовательного учреждения высшего образования «Тюменский индустриальный университет»***
1.7. Юридический адрес организации (учреждения) ***628454, РФ, ХМАО – Югра, Тюменская область, г. Сургут, ул.Энтузиастов, д38.***
1.8. Основание для пользования объектом (оперативное управление, аренда, собственность) - ***оперативное управление***.
1.9. Форма собственности (государственная, негосударственная) – ***государственная.***
1.10. Территориальная принадлежность *(федеральная, региональная, муниципальная)* – ***федеральная.***
1.11. Вышестоящая организация *(наименование)* – ***Тюменский индустриальный университет.***
1.12. Адрес вышестоящей организации, другие координаты ***625000, г. Тюмень, ул. Володарского, д. 38***

2. Характеристика деятельности организации на объекте *(по обслуживанию населения)*

2.1 Сфера деятельности (*здравоохранение, образование, социальная защита, физическая культура и спорт, культура, связь и информация, транспорт, жилой фонд, потребительский рынок и сфера услуг, другое*): ***образование.***
2.2 Виды оказываемых услуг ***Образовательные услуги.***
2.3 Форма оказания услуг: *(на объекте, с длительным пребыванием, в т.ч. проживанием, на дому, дистанционно)*: ***на объекте.***
2.4 Категории обслуживаемого населения по возрасту: *(дети, взрослые трудоспособного возраста, пожилые; все возрастные категории)*: ***все возрастные категории.***
2.5 Категории обслуживаемых инвалидов: *инвалиды, передвигающиеся на коляске, инвалиды с нарушениями опорно-двигательного аппарата; нарушениями зрения, нарушениями слуха, нарушениями умственного развития* – ***все категории.***
2.6 Плановая мощность: посещаемость (количество обслуживаемых в день), вместимость, пропускная способность **450 *человек*.**

2.7 Участие в исполнении ИПР инвалида, ребенка-инвалида (да, нет): ***да.***

3. Состояние доступности объекта

3.1 Путь следования к объекту пассажирским транспортом

(описать маршрут движения с использованием пассажирского транспорта)

Маршрут до объекта пассажирским транспортом может осуществляться в 2-х направлениях, вблизи объекта располагаются:
- остановка Музыкальное училище (ул. Энтузиастов с чётной стороны) с расстоянием до объекта 220м. проходящие маршруты - №1,2, 3, 6,11, 14а, 47, 50,71, 96..
- остановка «Магазин Восход» (ул. Энтузиастов с нечётной стороны) с расстоянием до объекта 475м ул. № 3, 7, 11, 14, 17а, 19, 23, 50..

наличие адаптированного пассажирского транспорта к объекту ***-на маршрутах №1, №2, №3, №6, №11, №, № 47- задействованы низкопольные автобусы, адаптированные для перевозки МГН населения.***

3.2. Путь к объекту от ближайшей остановки пассажирского транспорта:

3.2.1. расстояние до объекта от остановки транспорта – ***220м.***
3.2.2. время движения (пешком) - ***5 мин (быстрый шаг;) 7 мин (медленный шаг).***
3.2.3 наличие выделенного от проезжей части пешеходного пути: (*да, нет*) – ***да .***
3.2.4 Перекрестки: *нерегулируемые; регулируемые, со звуковой сигнализацией, таймером; нет*: - ***нерегулируемые.***
3.2.5 Информация на пути следования к объекту: *акустическая, тактильная, визуальная; нет:* – ***нет .***
3.2.6 Перепады высоты на пути *есть, нет*: – ***есть .***
Их обустройство для инвалидов на коляске: *да, нет* – ***нет***.

3.3 Организация доступности объекта для инвалидов – форма обслуживания

№ п/п	**Категория инвалидов** (вид нарушения)	**Вариант организации доступности объекта** (формы обслуживания)*
1	Все категории инвалидов и МГН	«А»
	в том числе инвалиды:	
2	передвигающиеся на креслах-колясках	«А»
3	с нарушениями опорно-двигательного аппарата	«А»
4	с нарушениями зрения	«А»
5	с нарушениями слуха	«А»
6	с нарушениями умственного развития	«А»

* - указывается один из вариантов: **«А», «Б», «ДУ», «ВНД»**

3.4 Состояние доступности основных структурно-функциональных зон

№ п\п	**Основные структурно-функциональные зоны**	**Состояние доступности, в том числе для основных категорий инвалидов****
1	Территория, прилегающая к зданию (участок)	ДЧ-И (Г,О,У) ДУ- И.М (К,С)
2	Вход (входы) в здание	ВНД
3	Путь (пути) движения внутри здания (в т.ч. пути эвакуации)	ВНД
4	Зона целевого назначения здания (целевого посещения объекта)	ДЧ-И (Г,О,У) ДУ- И.М (К,С)
5	Санитарно-гигиенические помещения	ДЧ-И (Г,О,У) ДУ- И.М (К,С)
6	Система информации и связи (на всех зонах)	ВНД
7	Пути движения к объекту (от остановки транспорта)	ВНД

** Указывается: **ДП-В** - доступно полностью всем; **ДП-И** (К, О, С, Г, У) – доступно полностью избирательно (указать категории инвалидов); **ДЧ-В** - доступно частично всем; **ДЧ-И** (К, О, С, Г, У) – доступно частично избирательно (указать категории инвалидов); **ДУ** - доступно условно, **ВНД** – временно недоступно

УТВЕРЖДАЮ:
Директор филиала ТИУ
_____ М.Ю. Савастьин
«___» _____ 2019 г.

АНКЕТА
(информация об объекте социальной инфраструктуры)
К ПАСПОРТУ ДОСТУПНОСТИ ОСИ
Сургутский институт нефти и газа (филиал) федерального государственного бюджетного образовательного учреждения высшего образования «Тюменский индустриальный университет»

1. Общие сведения об объекте

1.1. Наименование (вид) объекта: ***здание Сургутского института нефти и газа (филиал) федерального государственного бюджетного образовательного учреждения высшего образования «Тюменский индустриальный университет»***
1.2. Адрес объекта: ***628400, РФ, ХМАО – Югра, Тюменская область, г. Сургут, ул.Энтузиастов, д38.***
1.3. Сведения о размещении объекта:
- отдельно стоящее здание ***5этажей***, ***2955,8 кв.м***.
- наличие прилегающего земельного участка (да, нет); ***997,1 кв.м.***
- часть здания ____-_____ этажей (или на _____ этаже), ____-_____ кв.м
1.4. Год постройки здания ***1973г***, последнего капитального ремонта – ***1998 - 1999г***.
1.5. Дата предстоящих плановых ремонтных работ: *текущего* - **2019 -2010г.**, *капитального* – ***не предусмотрено***.

сведения об организации, расположенной на объекте

1.6. Название организации (учреждения), (полное юридическое наименование – согласно Уставу, краткое наименование): ***Сургутский институт нефти и газа (филиал) федерального государственного бюджетного образовательного учреждения высшего образования «Тюменский индустриальный университет»***
1.7. Юридический адрес организации (учреждения) ***628454, РФ, ХМАО – Югра, Тюменская область, г. Сургут, ул.Энтузиастов, д38.***
1.8. Основание для пользования объектом (оперативное управление, аренда, собственность) - ***оперативное управление***.
1.9. Форма собственности (государственная, негосударственная) – ***государственная.***
1.10. Территориальная принадлежность *(федеральная, региональная, муниципальная)* – ***федеральная.***
1.11. Вышестоящая организация *(наименование)* – ***Тюменский индустриальный университет.***
1.12. Адрес вышестоящей организации, другие координаты ***625000, г. Тюмень, ул. Володарского, д. 38.***

2. Характеристика деятельности организации на объекте *(по обслуживанию населения)*

2.1 Сфера деятельности *(здравоохранение, образование, социальная защита, физическая культура и спорт, культура, связь и информация, транспорт, жилой фонд, потребительский рынок и сфера услуг, другое)*: ***образование.***
2.2 Виды оказываемых услуг ***Образовательные услуги.***
2.3 Форма оказания услуг: *(на объекте, с длительным пребыванием, в т.ч. проживанием, на дому, дистанционно)*: ***на объекте.***
2.4 Категории обслуживаемого населения по возрасту: *(дети, взрослые трудоспособного возраста, пожилые; все возрастные категории)*: ***все возрастные категории.***
2.5 Категории обслуживаемых инвалидов: *инвалиды, передвигающиеся на коляске, инвалиды с нарушениями опорно-двигательного аппарата; нарушениями зрения, нарушениями слуха, нарушениями умственного развития* – ***все категории.***
2.6 Плановая мощность: посещаемость (количество обслуживаемых в день), вместимость, пропускная способность **450 *человек*.**

3.5 ИТОГОВОЕ ЗАКЛЮЧЕНИЕ о состоянии доступности ОСИ:

Основные структурно-функциональные зоны, в том числе, территория прилегающая к зданию (участок) физическая доступность для категорий инвалидов (О,Г,У) доступна частично избирательно (ДЧ-И), физическая доступность для категорий инвалидов (К,С) доступна условно с индивидуальной мобильностью, вход (входы) в здание, путь (пути) движения внутри здания (в т.ч. пути эвакуации) физическая доступность для всех категорий инвалидов (К,О,С,Г,У) временно не доступна (ВНД), зона целевого назначения здания (целевого посещения объекта) физическая доступность для категорий инвалидов (О,Г,У) доступна частично избирательно (ДЧ-И), физическая доступность для категорий инвалидов (К,С) доступна условно с индивидуальной мобильностью, санитарно-гигиенические помещения физическая доступность для категорий инвалидов (О,Г,У) доступна частично избирательно (ДЧ-И), физическая доступность для категорий инвалидов (К,С) доступна условно с индивидуальной мобильностью, система информации и связи (на всех зонах), зона пути движения к объекту (от остановки транспорта) – физическая доступность для всех категорий инвалидов (К,О,С,Г,У) временно не доступна (ВНД).

Несмотря на наличие архитектурно-планировочных барьеров, что является не соответствием требованиям норм СП 59-13330.2012, 2016, уровень доступности объекта относиться как «Доступно условно» (ДУ) - это связано с тем, что в учреждении разработан пакет внутренней нормативной документации: Приказ о назначении должностного лица
№ от , ответственного за ситуационную помощь; - порядок о предоставлении услуг инвалидам в учреждении; - внесены корректировки в должностные инструкции сотрудников по оказанию ситуационной помощи инвалидам; - утвержден график проведения инструктажа сотрудников и имеется персонал, прошедший обучение по специфики «Оказания ситуационной помощи инвалидам различных нозологий, при получение образовательных услуг в учреждении».

4. Управленческое решение

4.1. Рекомендации по адаптации основных структурных элементов объекта

№ п/п	Основные структурно-функциональные зоны объекта	Рекомендации по адаптации объекта (вид работы)*
1	Территория, прилегающая к зданию (участок)	Текущий ремонт. Индивидуальное решение с ТСР.
2	Вход (входы) в здание	Текущий ремонт. Капитальный ремонт. Индивидуальное решение с ТСР.
3	Путь (пути) движения внутри здания (в т.ч. пути эвакуации)	Текущий ремонт. Индивидуальное решение с ТСР.
4	Зона целевого назначения здания (целевого посещения объекта)	Текущий ремонт. Индивидуальное решение с ТСР.
5	Санитарно-гигиенические помещения	Текущий ремонт. Индивидуальное решение с ТСР.
6	Система информации на объекте (на всех зонах)	Индивидуальное решение с ТСР.
7	Пути движения к объекту (от остановки транспорта)	Текущий ремонт.
8	Все зоны и участки	Текущий ремонт. Капитальный ремонт. Индивидуальное решение с ТСР.

*- указывается один из вариантов (видов работ): не нуждается; ремонт (текущий, капитальный); индивидуальное решение с ТСР; технические решения невозможны – организация альтернативной формы обслуживания

4.2. Период проведения работ в рамках исполнения ***В рамках федерального закона №273 от 29.12.2012 «Об образовании в Российской Федерации»***

4.3 Ожидаемый результат (по состоянию доступности)после выполнения работ по адаптации: ***обеспечение оптимальной доступность объекта для посещения всех категорий инвалидов (К,О,С,Г,У) и МГН.***

Оценка результата исполнения программы, плана (по состоянию доступности): -

4.4. Для принятия решения требуется, не требуется (*нужное подчеркнуть):*

согласование с вышестоящей организацией (собственником объекта), согласование с потребителем (с общественными организациями).

Имеется заключение уполномоченной организации о состоянии доступности объекта (наименование документа и выдавшей его организации, дата), прилагается:-

4.5. Информация размещена (обновлена) на Карте доступности субъекта Российской Федерации: ***Окружной территориальной информационной системы ХМАО-Югры раздел «Доступная среда»***; ***На официальном сайте учреждения***: **general@tyuiu.ru**

5. Особые отметки

Паспорт сформирован на основании:

1. Анкеты (информации об объекте) от «08» июля 2019г.
2. Акта обследования объекта: от «08» июля 2019г.

2.7 Участие в исполнении ИПР инвалида, ребенка-инвалида (да, нет): ***да.***

3. Состояние доступности объекта для инвалидов и других маломобильных групп населения (МГН)

3.1 Путь следования к объекту пассажирским транспортом

(описать маршрут движения с использованием пассажирского транспорта)

Маршрут до объекта пассажирским транспортом может осуществляться в 2-х направлениях, вблизи объекта располагаются:

- остановка Музыкальное училище (ул. Энтузиастов с чётной стороны) с расстоянием до объекта 220м. проходящие маршруты - №1,2, 3, 6,11, 14а, 47, 50,71, 96..

- остановка «Магазин Восход» (ул. Энтузиастов с нечётной стороны) с расстоянием до объекта 475м ул. № 3, 7, 11, 14, 17а, 19, 23, 50..

наличие адаптированного пассажирского транспорта к объекту ***-на маршрутах №1, №2, №3, №6, №11, №, № 47- задействованы низкопольные автобусы, адаптированные для перевозки МГН населения.***

3.2. Путь к объекту от ближайшей остановки пассажирского транспорта:

3.2.1. расстояние до объекта от остановки транспорта – ***220м.***

3.2.2. время движения (пешком) - ***5 мин (быстрый шаг;) 7 мин (медленный шаг).***

3.2.3 наличие выделенного от проезжей части пешеходного пути: (*да, нет*) – ***да .***

3.2.4 Перекрестки: *нерегулируемые; регулируемые, со звуковой сигнализацией, таймером; нет*: - ***нерегулируемые.***

3.2.5 Информация на пути следования к объекту: *акустическая, тактильная, визуальная; нет: –* ***нет .***

3.2.6 Перепады высоты на пути *есть, нет*: – ***есть .***

Их обустройство для инвалидов на коляске: *да, нет* – ***нет***.

3.3 Организация доступности объекта для инвалидов – форма обслуживания

№ п/п	**Категория инвалидов** (вид нарушения)	**Вариант организации доступности объекта** (формы обслуживания)*
1	Все категории инвалидов и МГН	«А»
	в том числе инвалиды:	
2	передвигающиеся на креслах-колясках	«А»
3	с нарушениями опорно-двигательного аппарата	«А»
4	с нарушениями зрения	«А»
5	с нарушениями слуха	«А»
6	с нарушениями умственного развития	«А»

* - указывается один из вариантов: **«А», «Б», «ДУ», «ВНД»**

4. Управленческое решение

4.1. Рекомендации по адаптации основных структурных элементов объекта

№ п/п	**Основные структурно-функциональные зоны объекта**	**Рекомендации по адаптации объекта (вид работы)***
1	Территория, прилегающая к зданию (участок)	Текущий ремонт. Индивидуальное решение с ТСР.
2	Вход (входы) в здание	Текущий ремонт. Капитальный ремонт. Индивидуальное решение с ТСР.
3	Путь (пути) движения внутри здания (в т.ч. пути эвакуации)	Текущий ремонт. Индивидуальное решение с ТСР.
4	Зона целевого назначения здания (целевого посещения объекта)	Текущий ремонт. Индивидуальное решение с ТСР.
5	Санитарно-гигиенические помещения	Текущий ремонт. Индивидуальное решение с ТСР.

6	Система информации на объекте (на всех зонах)	Индивидуальное решение с ТСР.
7	Пути движения к объекту (от остановки транспорта)	Текущий ремонт.
8	Все зоны и участки	Текущий ремонт. Капитальный ремонт. Индивидуальное решение с ТСР.

*- указывается один из вариантов (видов работ): не нуждается; ремонт (текущий, капитальный); индивидуальное решение с ТСР; технические решения невозможны – организация альтернативной формы обслуживания

Размещение информации на Карте доступности субъекта РФ согласовано:

Заместитель директора по общим вопросам О.С.Ткаченко Тел. 8 (3462) 35-01-51

(подпись, Ф.И.О., должность; координаты для связи уполномоченного представителя объекта)

УТВЕРЖДАЮ:
Директор филиала ТИУ
в г. Сургуте
_____ М.Ю. Савастьин
«___» _____ 2019 г.

АКТ ОБСЛЕДОВАНИЯ
объекта социальной инфраструктуры
К ПАСПОРТУ ДОСТУПНОСТИ ОСИ
Сургутский институт нефти и газа (филиал) федерального государственного бюджетного образовательного учреждения высшего образования «Тюменский индустриальный университет»

ХМАО- Югра, г. Сургут
Наименование территориального образования субъекта РФ

«8» 07 2019 г.

1. Общие сведения об объекте

1.1. Наименование (вид) объекта: ***здание Сургутского института нефти и газа (филиал) федерального государственного бюджетного образовательного учреждения высшего образования «Тюменский индустриальный университет»***
1.2. Адрес объекта: ***628400, РФ, ХМАО – Югра, Тюменская область, г. Сургут, ул.Энтузиастов, д38.***
1.3. Сведения о размещении объекта:
- отдельно стоящее здание ***5этажей***, ***2955,8 кв.м***.
- наличие прилегающего земельного участка (да, нет); ***997,1 кв.м.***
- часть здания ____-_____ этажей (или на _____ этаже), ____-_____ кв.м
1.4. Год постройки здания ***1973г***, последнего капитального ремонта – ***1998 - 1999г***.
1.5. Дата предстоящих плановых ремонтных работ: *текущего* - **2019 -2010г.**, *капитального* – ***не предусмотрено***.
1.6. Название организации (учреждения), (полное юридическое наименование – согласно Уставу, краткое наименование): ***Сургутский институт нефти и газа (филиал) федерального государственного бюджетного образовательного учреждения высшего образования «Тюменский индустриальный университет»***
1.7. Юридический адрес организации (учреждения) ***628454, РФ, ХМАО – Югра, Тюменская область, г. Сургут, ул.Энтузиастов, д38.***

2. Характеристика деятельности организации на объекте

Дополнительная информация:
Лицензия на право деятельности. Регистрационный №2134 от 13.05.2016 г.Серия 90Л01 № 0009181 срок действия: бессрочно, выдана Федеральной службой по надзору в сфере образования и науки.

3. Состояние доступности объекта

3.1 Путь следования к объекту пассажирским транспортом
(описать маршрут движения с использованием пассажирского транспорта)
Маршрут до объекта пассажирским транспортом может осуществляться в 2-х направлениях, вблизи объекта располагаются:
- остановка Музыкальное училище (ул. Энтузиастов с чётной стороны) с расстоянием до объекта 220м. проходящие маршруты - №1,2, 3, 6,11, 14а, 47, 50,71, 96..
- остановка «Магазин Восход» (ул. Энтузиастов с нечётной стороны) с расстоянием до объекта 475м ул. № 3, 7, 11, 14, 17а, 19, 23, 50.

наличие адаптированного пассажирского транспорта к объекту ***-на маршрутах №1, №2, №3, №6, №11, №, № 47- задействованы низкопольные автобусы, адаптированные для перевозки МГН населения.***

3.2. Путь к объекту от ближайшей остановки пассажирского транспорта:

3.2.1. расстояние до объекта от остановки транспорта – ***220м.***

3.2.2. время движения (пешком) - ***5 мин (быстрый шаг;) 7 мин (медленный шаг).***

3.2.3 наличие выделенного от проезжей части пешеходного пути: (*да, нет*) – ***да .***

3.2.4 Перекрестки: *нерегулируемые; регулируемые, со звуковой сигнализацией, таймером; нет*: - ***нерегулируемые.***

3.2.5 Информация на пути следования к объекту: *акустическая, тактильная, визуальная; нет:* – ***нет .***

3.2.6 Перепады высоты на пути *есть, нет*: – ***есть .***

Их обустройство для инвалидов на коляске: *да, нет* – ***нет***.

3.3 Организация доступности объекта для инвалидов – форма обслуживания

№ п/п	**Категория инвалидов** (вид нарушения)	**Вариант организации доступности объекта** (формы обслуживания)*
1	Все категории инвалидов и МГН	«А»
	в том числе инвалиды:	
2	передвигающиеся на креслах-колясках	«А»
3	с нарушениями опорно-двигательного аппарата	«А»
4	с нарушениями зрения	«А»
5	с нарушениями слуха	«А»
6	с нарушениями умственного развития	«А»

* - указывается один из вариантов: **«А», «Б», «ДУ», «ВНД»**

3.4 Состояние доступности основных структурно-функциональных зон

№ п/п	Основные структурно-функциональные зоны	Состояние доступности, в том числе для основных категорий инвалидов	Приложение	
			№ на плане	№ фото
1	Территория, прилегающая к зданию (участок)	ДЧ-И (Г,О,У) ДУ- И.М (К,С)	-	1
2	Вход (входы) в здание	ВНД	1-4	2-8
3	Путь (пути) движения внутри здания (в т.ч. пути эвакуации)	ВНД	5-8	9-20
4	Зона целевого назначения здания (целевого посещения объекта)	ДЧ-И (Г,О,У) ДУ- И.М (К,С)	9,10	21-32
5	Санитарно-гигиенические помещения	ДЧ-И (Г,О,У) ДУ- И.М (К,С)	11,12	33-36
6	Система информации и связи (на всех зонах)	ВНД	-	-
7	Пути движения к объекту (от остановки транспорта)	ВНД	-	37-40

Указывается: ДП-В - доступно полностью всем; ДП-И (К, О, С, Г, У) – доступно полностью избирательно (указать категории инвалидов); ДЧ-В - доступно частично всем; ДЧ-И (К, О, С, Г, У) – доступно частично избирательно (указать категории инвалидов); ДУ - доступно условно, ВНД – временно недоступно

3.5 ИТОГОВОЕ ЗАКЛЮЧЕНИЕ о состоянии доступности ОСИ:

Основные структурно-функциональные зоны, в том числе, территория прилегающая к зданию (участок) физическая доступность для категорий инвалидов (О,Г,У) доступна частично избирательно (ДЧ-И), физическая доступность для категорий инвалидов (К,С) доступна условно с индивидуальной мобильностью, вход (входы) в здание, путь (пути) движения внутри здания (в т.ч. пути эвакуации) физическая доступность для всех категорий инвалидов (К,О,С,Г,У) временно не доступна (ВНД), зона целевого назначения здания (целевого

посещения объекта) физическая доступность для категорий инвалидов (О,Г,У) доступна частично избирательно (ДЧ-И), физическая доступность для категорий инвалидов (К,С) доступна условно с индивидуальной мобильностью, санитарно-гигиенические помещения физическая доступность для категорий инвалидов (О,Г,У) доступна частично избирательно (ДЧ-И), физическая доступность для категорий инвалидов (К,С) доступна условно с индивидуальной мобильностью, система информации и связи (на всех зонах), зона пути движения к объекту (от остановки транспорта) – физическая доступность для всех категорий инвалидов (К,О,С,Г,У) временно не доступна (ВНД).

Несмотря на наличие архитектурно-планировочных барьеров, что является не соответствием требованиям норм СП 59-13330.2012, 2016, уровень доступности объекта относиться как «Доступно условно» (ДУ) - это связано с тем, что в учреждении разработан пакет внутренней нормативной документации: Приказ о назначении должностного лица № от , ответственного за ситуационную помощь; - порядок о предоставлении услуг инвалидам в учреждении; - внесены корректировки в должностные инструкции сотрудников по оказанию ситуационной помощи инвалидам; - утвержден график проведения инструктажа сотрудников и имеется персонал, прошедший обучение по специфики «Оказания ситуационной помощи инвалидам различных нозологий, при получение образовательных услуг в учреждении».

4. Управленческое решение

4.1. Рекомендации по адаптации основных структурных элементов объекта:

№ п/п	Основные структурно-функциональные зоны объекта	Рекомендации по адаптации объекта (вид работы)*
1	Территория, прилегающая к зданию (участок)	Текущий ремонт. Индивидуальное решение с ТСР.
2	Вход (входы) в здание	Текущий ремонт. Капитальный ремонт. Индивидуальное решение с ТСР.
3	Путь (пути) движения внутри здания (в т.ч. пути эвакуации)	Текущий ремонт. Индивидуальное решение с ТСР.
4	Зона целевого назначения здания (целевого посещения объекта)	Текущий ремонт. Индивидуальное решение с ТСР.
5	Санитарно-гигиенические помещения	Текущий ремонт. Индивидуальное решение с ТСР.
6	Система информации на объекте (на всех зонах)	Индивидуальное решение с ТСР.
7	Пути движения к объекту (от остановки транспорта)	Текущий ремонт.
8	Все зоны и участки	Текущий ремонт. Капитальный ремонт. Индивидуальное решение с ТСР.

*- указывается один из вариантов (видов работ): не нуждается; ремонт (текущий, капитальный); индивидуальное решение с ТСР; технические решения невозможны – организация альтернативной формы обслуживания

4.2. Период проведения работ: ***В рамках федерального закона №273 от 29.12.2012 «Об образовании в Российской Федерации»***

4.3 Ожидаемый результат (по состоянию доступности)после выполнения работ по адаптации: ***обеспечение оптимальной доступность объекта для посещения всех категорий инвалидов (К,О,С,Г,У) и МГН.***

Оценка результата исполнения программы, плана (по состоянию доступности): ***объект доступен условно (ДУ).***

4.4. Для принятия решения требуется, не требуется (нужное подчеркнуть): ***согласование с вышестоящей организацией (собственником объекта), согласование с потребителем (с общественными организациями).***

4.4.1. согласование на Комиссии: ***Рабочая группа по паспортизации объектов социальной***

Приложение 1
к Акту обследования ОСИ
к паспорту доступности ОСИ
«___» _____ 20___ г.

1. Результаты обследования:
1. Территории, прилегающей к зданию (участка)
ФГБОУ высшего образования «Тюменский индустриальный университет»
ул.Энтузиастов, д. 38
Наименование объекта, адрес

№ п/п	Наименование функционально-планировочного элемента	Наличие элемента			Выявленные нарушения и замечания		Работы по адаптации объектов	
		есть/ нет	№ на плане	№ фото	Содержание	Значимо для инвалида (категория)	Содержание	Виды работ
1.1	Вход (входы) на территорию	нет	-	1	Отсутствует информация об объекте.	Все	Установить информацию об объекте. Предусмотреть знак доступности для инвалидов.	Индивидуальное решение с ТСР.
1.2	Путь (пути) движения на территории	нет		1	Отсутствует предупредительная тактильная полоса за 0,8-0,9 м. перед лестничным маршем.	С	Установить предупредительную тактильную полосу за 0,8-0,9 м. перед лестничным маршем.	Текущий ремонт. Индивидуальное решение с ТСР.
1.3	Лестница (наружная)	Нет	-	-		-		-
1.4	Пандус (наружный)	Нет	-	-	-	-	-	-
1.5	Автостоянка и парковка	Нет	-	-	Отсутствует оборудованная автостоянка для МГН.	Все	Предусмотреть и оборудовать автостоянку для инвалидов и МГН.	Текущий ремонт. Индивидуальное решение с ТСР.
	ОБЩИЕ требования к зоне				Отсутствует информационная поддержка на всём пути движения МГН.	Все	Обеспечить информационную поддержку на всём пути движения МГН.	Текущий ремонт. Индивидуальное решение с ТСР.

сферы при координационном совете по делам инвалидов протокол № от 20 г.

4.4.2. согласование работ с надзорными органами (в сфере проектирования и строительства, архитектуры, охраны памятников, другое - указать)-
4.4.3. техническая экспертиза; разработка проектно-сметной документации;-
4.4.4. согласование с вышестоящей организацией (собственником объекта);-
4.4.5. согласование с общественными организациями инвалидов: ***Руководитель региональной общественной организации инвалидов по зрению ХМАО-Югры «Тифлопуть» - Филатов С. И., председатель Сургутской общественной организации инвалидов Всероссийского общества инвалидов Соколова Л.Е.***
Имеется заключение уполномоченной организации о состоянии доступности объекта (*наименование документа и выдавшей его организации, дата*), прилагается:_____-_____
4.5. Информация размещена (обновлена) на Карте доступности субъекта Российской Федерации: ***Окружной территориальной информационной системы ХМАО-Югры раздел «Доступная среда»***; ***На официальном сайте учреждения***: **general@tyuiu.ru**

5. Особые отметки

ПРИЛОЖЕНИЯ:

Результаты обследования:

1. Территории, прилегающей к объекту	на 2 л.
2. Входа (входов) в здание	на 2 л.
3. Путей движения в здании	на 2 л.
4. Зоны целевого назначения объекта	на 2 л.
5. Санитарно-гигиенических помещений	на 2 л.
6. Системы информации (и связи) на объекте	на 2 л.
Результаты фотофиксации на объекте	на 18 л.
План прилегающей территории	на 1 л.
Поэтажные планы, паспорт БТИ	на 3 л.
Схема микрорайона	на 1 л.
Другое (в том числе дополнительная информация о путях движения к объекту)	на 2 л.

Руководитель рабочей группы:
Заместитель директора по общим вопросам О.С.Ткаченко
(Должность, Ф.И.О.) _____ (Подпись)

Члены рабочей группы:

Специалист по воспитательной работе А.М. Шевчук
(Должность, Ф.И.О.) _____ (Подпись)

Специалист по охране труда Ю.Ф. Южаков
(Должность, Ф.И.О.) _____ (Подпись)

От общественных организаций:

Руководитель региональной общественной организации инвалидов по зрению ХМАО-Югры «Тифлопуть» - Филатов С. И_
(Должность, Ф.И.О.) _____ (Подпись)

Председатель Сургутской общественной организации инвалидов Всероссийского общества инвалидов Соколова Л.Е.
(Должность, Ф.И.О.) _____ (Подпись),

II Заключение по зоне:

Наименование структурно-функциональной зоны	Состояние доступности (к пункту 3.4 Акта обследования ОСИ)	Приложение		Рекомендации по адаптации к пункту 4.1 Акта обследования ОСИ
		№ на плане	№ фото	
Территория, прилегающая к зданию (участок)	ДЧ-И (Г,О,У), ДУ-И,М (К,С)	-	1	Текущий ремонт. Индивидуальное решение с ТСР.

* указывается: **ДП-В** - доступно полностью всем; **ДП-И** (К, О, С, Г, У) – доступно полностью избирательно (указать категории инвалидов); **ДЧ-В** - доступно частично всем; **ДЧ-И** (К, О, С, Г, У) – доступно частично избирательно (указать категории инвалидов); **ДУ** - доступно условно, **ВНД** – временно недоступно

**указывается один из вариантов: не нуждается; ремонт (текущий, капитальный); индивидуальное решение с ТСР; технические решения невозможны – организация альтернативной формы обслуживания

Комментарий к заключению: ***Уровень доступности зоны №1 для категорий инвалидов (О,Г,У) ДЧ-И доступно частично избирательно, для категорий инвалидов (О,С) доступно условно с индивидуальной мобильностью (ДУ-И,М).***

Приложение 2
к Акту обследования ОСИ
к паспорту доступности ОСИ
«___» _____ 20___ г.

I Результаты обследования:
2. Входа (входов) в здание
ФГБОУ высшего образования «Тюменский индустриальный университет»
ул.Энтузиастов, д. 38
Наименование объекта, адрес

№ п/п	Наименование функционально-планировочного элемента	Наличие элемента			Выявленные нарушения и замечания		Работы по адаптации объектов	
		есть/ нет	№ на плане	№ фото	Содержание	Значимо для инвалида (категория)	Содержание	Виды работ
2.1	Лестница (наружная)	Есть	1	2	Отсутствуют двухуровневые поручни с безопасным горизонтальным завершением длиннее марша лестницы на 0,3м. Краевые ступени лестничного марша не выделены цветом или фактурой. Высота подступенка 0,3 м. Ширина лестничного марша более 4 м.	Все С О, С Все	Установить двухуровневые поручни с двух сторон на высоте 0,7 и 0,9м. с безопасным горизонтальным завершением длиннее марша лестницы на 0,3м. Краевые ступени лестничного марша выделить цветом или фактурой. Привести высоту подступенка в соответствии с нормативными требованиями (0,12-0,15 м.) Установить дополнительные двухуровневые поручни с безопасным горизонтальным завершением длиннее марша лестницы на 0,3м.	Капитальный ремонт. Текущий ремонт. Индивидуальное решение с ТСР.
2.2	Пандус (наружный)	Нет	-		Отсутствует стационарный пандус или подъемная платформа.	К	Есть в наличии телескопический накладной пандус.	-
2.3	Входная площадка (перед	Есть	2	3	Отсутствуют дренажные и водосборные решетки.	Все	Установить дренажные и водосборные решетки на одном	Текущий ремонт.

	дверью)				Отсутствует звуковой маяк на стене.	С	уровне с поверхностью пола. Установить звуковой маяк на стене.	Индивидуальное решение с ТСР.
2.4	Дверь (входная)	Есть	3	4,5,6	Высота порога 0,02 м. Отсутствует фиксатор в положениях «открыто/ закрыто», доводчик с 5 секундной задержкой.	К К	Понизить порог до 0,014м. или установить компенсирующее устройство. Установить фиксатор в положениях «открыто/закрыто», доводчик с 5 секундной задержкой.	Текущий ремонт. Индивидуальное решение с ТСР.
2.5	Тамбур	Есть	4	7,8	Глубина тамбура 1,4м. Отсутствуют дренажные и водосборные решетки.	Все Все	Увеличить глубину тамбура в соответствии с нормативными требованиями. Установить дренажные и водосборные решетки на одном уровне с поверхностью пола.	Текущий ремонт. Индивидуальное решение с ТСР.
	ОБЩИЕ требования к зоне				Отсутствует хотя бы один из входов полностью доступный для всех категорий инвалидов.	Все	Оборудовать хотя бы один из входов полностью доступный для всех категорий инвалидов.	Текущий ремонт. Индивидуальное решение с ТСР.

II Заключение по зоне:

Наименование структурно-функциональной зоны	Состояние доступности (к пункту 3.4 Акта обследования ОСИ)	Приложение		Рекомендации по адаптации к пункту 4.1 Акта обследования ОСИ
		№ на плане	№ фото	
Вход (входы) в здание	ВНД	1-4	2-8	Капитальный ремонт. Текущий ремонт. Индивидуальное решение с ТСР.

* указывается: **ДП-В** - доступно полностью всем; **ДП-И** (К, О, С, Г, У) – доступно полностью избирательно (указать категории инвалидов); **ДЧ-В** - доступно частично всем; **ДЧ-И** (К, О, С, Г, У) – доступно частично избирательно (указать категории инвалидов); **ДУ** - доступно условно, **ВНД** – временно недоступно

**указывается один из вариантов: не нуждается; ремонт (текущий, капитальный); индивидуальное решение с ТСР; технические решения невозможны – организация альтернативной формы обслуживания

Комментарий к заключению: ***Уровень доступности зоны №2 для всех категорий инвалидов (К,О,С,Г,У) и МГН временно недоступна (ВНД).***

Приложение 3
к Акту обследования ОСИ
к паспорту доступности ОСИ
«___» _____ 20___ г.

I Результаты обследования:
3. Пути (путей) движения внутри здания (в т.ч. путей эвакуации)
ФГБОУ высшего образования «Тюменский индустриальный университет»
ул.Энтузиастов, д. 38
Наименование объекта, адрес

№ п/п	Наименование функционально-планировочного элемента	Наличие элемента			Выявленные нарушения и замечания		Работы по адаптации объектов	
		есть/ нет	№ на плане	№ фото	Содержание	Значимо для инвалида (категория)	Содержание	Виды работ
3.1	Коридор (вестибюль, зона ожидания, галерея, балкон)	Есть	5	9-11	Отсутствует зона ожидания, оборудованная для инвалидов. Отсутствует информационная мнемосхема. Отсутствуют частично тактильные направляющие или контрастно окрашенные поверхности на участках пола перед дверными проемами, лестничными маршами и перед поворотом коммуникационных путей. Отсутствуют световые маячки. Отсутствуют поручни вдоль стен. Ширина дверного полотна коридора менее 0.9м.	Все С Все О К	Оборудовать зону ожидания для инвалидов. Установить информационную мнемосхему. Предусмотреть тактильные направляющие или контрастно окрашенные поверхности на участках пола перед дверными проемами, лестничными маршами и перед поворотом коммуникационных путей. Оборудовать световыми маячками. Установить поручни вдоль стен. Установить двери с шириной одного полотна не менее 0,9м.	Текущий ремонт. Индивидуальное решение с ТСР.
3.2	Лестница (внутри здания)	Есть	6	13, 14-17	Отсутствуют двухуровневые поручни с безопасным горизонтальным завершением длиннее марша лестницы на 0,3м. Отсутствует рельефное обозначение этажей на поручне.	Все С	Установить двухуровневые поручни на высоте 0,7 и 0,9 м. с безопасным горизонтальным завершением длиннее марша лестницы на 0,3м. Установить рельефное обозначение этажей на поручне.	Текущий ремонт. Индивидуальное решение с ТСР.

					Краевые ступени лестничного марша не выделены цветом или фактурой.	С	Краевые ступени лестничного марша выделить цветом или фактурой.	
3.3	Пандус (внутри здания)	Нет	-	18	-	-	Имеется в наличии лестничный подъемник -ступенькоход.	-
3.4	Лифт пассажирский (или подъемник)	Нет	-	-	-	-	-	-
3.5	Дверь	Есть	7	9,12, 14	Ширина дверного полотна менее 0,9м. Высота порога 0,025м. Отсутствует контрастная маркировка на полотне двери.	К К С	Установить двери с шириной одного полотна не менее 0,9м. Понизить пороги до 0,014м. или предусмотреть компенсирующие устройства. Нанести контрастную маркировку на полотно двери.	Текущий ремонт. Индивидуальное решение с ТСР.
3.6	Пути эвакуации (в т.ч. зоны безопасности)	Есть	8	9-17, 19,20	Отсутствует незадымляемая зона безопасности, оборудованная обратной селекторной связью. Запасные выходы не приспособлены для эвакуации инвалидов.	Все	Оборудовать незадымляемую зону безопасности с обратной селекторной связью. Оборудовать запасные выходы в соответствии с нормативными требованиями СП 5913330 – 2016г.	Текущий ремонт. Индивидуальное решение с ТСР.
	ОБЩИЕ требования к зоне				Не определён наиболее рациональный и короткий путь к зоне целевого назначения. Выключатели и розетки размещены не на высоте 0,8м. от уровня пола.	Все	Определить наиболее рациональный и короткий путь к зоне целевого назначения. Выключатели и розетки разместить на высоте 0,8м. от уровня пола.	Текущий ремонт. Индивидуальное решение с ТСР.

II Заключение по зоне:

Наименование структурно-функциональной зоны	Состояние доступности (к пункту 3.4 Акта обследования ОСИ)	Приложение		Рекомендации по адаптации к пункту 4.1 Акта обследования ОСИ
		№ на плане	№ фото	
Пути (путей) движения внутри здания (в т. ч. путей эвакуации)	ВНД	5-8	9-20	Текущий ремонт. Индивидуальное решение с ТСР.

указывается: **ДП-В** - доступно полностью всем; **ДП-И** (К, О, С, Г, У) – доступно полностью избирательно (указать категории инвалидов); **ДЧ-В** - доступно частично всем; **ДЧ-И** (К, О, С, Г, У) – доступно частично избирательно (указать категории инвалидов); **ДУ** - доступно условно, **ВНД** - недоступно

указывается один из вариантов: не нуждается; ремонт (текущий, капитальный); индивидуальное решение с ТСР; технические решения невозможны – организация альтернативной формы обслуживания

Комментарий к заключению: ***Уровень доступности зоны №3 для всех категорий инвалидов (К,О,С,Г,У) и МГН временно недоступна (ВНД).***

Приложение 4
к Акту обследования ОСИ
к паспорту доступности ОСИ
«___» _____ 20___ г.

I Результаты обследования:
4. Зоны целевого назначения здания (целевого посещения объекта)
ФГБОУ высшего образования «Тюменский индустриальный университет»
ул.Энтузиастов, д. 38
Наименование объекта, адрес

№ п/п	Наименование функционально-планировочного элемента	Наличие элемента			Выявленные нарушения и замечания		Работы по адаптации объектов	
		есть/ нет	№ на плане	№ фото	Содержание	Значимо для инвалида (категория)	Содержание	Виды работ
4.1	Кабинетная форма обслуживания	Есть	9	21-26	Информационные таблички о назначении помещения размещены не на нормативном уровне и не продублированы рельефными знаками. Ширина дверного полотна менее 0,90 м. Высота порога 0,03м.	Все К К	Установить информационные таблички, о назначении помещения, продублированные рельефными знаками на контрастном фоне со стороны дверной ручки на высоте 1,2-1,6м. Установить двери с шириной полотна не менее 0,9 м. Понизить порог до 0,014м. или установить компенсирующие устройства.	Текущий ремонт. Индивидуальное решение с ТСР.
4.2	Зальная форма обслуживания (актовый зал, библиотека, столовая)	Есть	10	27-32	Информационные таблички о назначении помещения размещены не на нормативном уровне и не продублированы рельефными знаками.	Все	Установить информационные таблички, о назначении помещения, продублированные рельефными знаками на контрастном фоне со стороны дверной ручки на высоте 1,2-1,6м.	Текущий ремонт. Индивидуальное решение с ТСР.
	Прилавочная форма обслуживания	Нет	-	-	-	-	-	-

	Форма обслуживания с перемещением по маршруту	Нет	-	-	-	-	-	-
	Кабина индивидуального обслуживания	Нет	-	-	-	-	-	-
	ОБЩИЕ требования к зоне				Информационные таблички о назначении помещения размещены не на нормативном уровне и не продублированы рельефными знаками.		Установить информационные таблички рядом с дверью, со стороны дверной ручки, дублированные рельефными знаками на высоте 1,2-1,6м.	Текущий ремонт. Индивидуальное решение с ТСР.

II Заключение по зоне:

Наименование структурно-функциональной зоны	Состояние доступности (к пункту 3.4 Акта обследования ОСИ)	Приложение		Рекомендации по адаптации к пункту 4.1 Акта обследования ОСИ
		№ на плане	№ фото	
Зоны целевого назначения здания (целевого посещения объекта) зона обслуживания инвалидов	ДЧ- И (О,Г,У), ДУ-И.М (С,К)	9,10	21-32	Текущий ремонт. Индивидуальное решение с ТСР.

указывается: **ДП-В** - доступно полностью всем; **ДП-И** (К, О, С, Г, У) – доступно полностью избирательно (указать категории инвалидов); **ДЧ-В** - доступно частично всем; **ДЧ-И** (К, О, С, Г, У) – доступно частично избирательно (указать категории инвалидов); **ДУ** - доступно условно, **ВНД** - недоступно
указывается один из вариантов: не нуждается; ремонт (текущий, капитальный); индивидуальное решение с ТСР; технические решения невозможны – организация альтернативной формы обслуживания

Комментарий к заключению: ***Уровень доступности зоны №4 для категорий инвалидов (О,Г,У) ДЧ-И доступно частично избирательно, для категорий инвалидов (С,К) доступно условно с индивидуальной мобильностью (ДУ-И,М).***

Приложение 5
к Акту обследования ОСИ
к паспорту доступности ОСИ
«___» _____ 20___ г.

I Результаты обследования:
5. Санитарно-гигиенических помещений
ФГБОУ высшего образования «Тюменский индустриальный университет»
ул.Энтузиастов, д. 38
Наименование объекта, адрес

№ п/п	Наименование функционально-планировочного элемента	Наличие элемента			Выявленные нарушения и замечания		Работы по адаптации объектов	
		есть/ нет	№ на плане	№ фото	Содержание	Значимо для инвалида (категория)	Содержание	Виды работ
5.1	Туалетная комната	Есть	11	35,36	Отсутствует универсальная кабина для инвалидов. Отсутствует аварийное освещение. Отсутствует система с автоматическим сливом воды или с ручным кнопочным управлением на боковой стене. Отсутствует свободная зона для пересаживания с кресла-коляски на унитаз. Отсутствует писсуар вертикальной формы. Ширина дверного полотна менее 0,9м.	Все Все К О,С,Г,У К	Оборудовать универсальную кабину для инвалидов. Оборудовать аварийно освещение. Установить систему с автоматическим сливом воды или с ручным кнопочным управлением на боковой стене. Создать свободную зону для пересаживания с кресла-коляски на унитаз. Установить писсуар вертикальной формы. Установить двери с шириной одного полотна не менее 0,9м.	Текущий ремонт. Индивидуальное решение с ТСР.
5.2	Душевая/ ванная комната	Нет	-	-	-	-	-	-
5.3	Бытовая комната (гардеробная)	Есть	12	33,34	Отсутствует оборудованный гардероб для инвалидов. Отсутствуют номерки с тактильно-точечным обозначением на	Все С	Существует альтернативная форма обслуживания. Предусмотреть номерки с тактильно-точечным обозначением	Индивидуальное решение с ТСР.

					контрастном фоне.		на контрастном фоне.	
	ОБЩИЕ требования к зоне				Отсутствует универсальная кабина, доступная для всех категорий инвалидов. Выключатели и розетки размещены не на высоте 0,8м. от уровня пола.	Все	Оборудовать универсальную кабину, доступную для всех категорий инвалидов. Выключатели и розетки разместить на высоте 0,8м. от уровня пола.	Текущий ремонт. Индивидуальное решение с ТСР.

II Заключение по зоне:

Наименование структурно-функциональной зоны	Состояние доступности (к пункту 3.4 Акта обследования ОСИ)	Приложение		Рекомендации по адаптации к пункту 4.1 Акта обследования ОСИ
		№ на плане	№ фото	
Санитарно-гигиенические помещения	ДЧ-И (Г,О,У) ДУ- И.М (К,С)	11,12	33-36	Текущий ремонт. Индивидуальное решение с ТСР.

* указывается: **ДП-В** - доступно полностью всем; **ДП-И** (К, О, С, Г, У) – доступно полностью избирательно (указать категории инвалидов); **ДЧ-В** - доступно частично всем; **ДЧ-И** (К, О, С, Г, У) – доступно частично избирательно (указать категории инвалидов); **ДУ** - доступно условно, **ВНД** - недоступно

**указывается один из вариантов: не нуждается; ремонт (текущий, капитальный); индивидуальное решение с ТСР; технические решения невозможны – организация альтернативной формы обслуживания

Комментарий к заключению: ***Уровень доступности зоны №5 для категорий инвалидов (Г,О,У) ДЧ-И доступно частично избирательно, для категорий инвалидов (К,С) доступно условно с индивидуальной мобильностью (ДУ-И,М).***

Приложение 6
к Акту обследования ОСИ
к паспорту доступности ОСИ
«___» _____ 20___ г.

I Результаты обследования:
6. Системы информации на объекте
ФГБОУ высшего образования «Тюменский индустриальный университет»
ул.Энтузиастов, д. 38
Наименование объекта, адрес

№ п/п	Наименование функционально-планировочного элемента	Наличие элемента			Выявленные нарушения и замечания		Работы по адаптации объектов	
		есть/ нет	№ на плане	№ фото	Содержание	Значимо для инвалида (категория)	Содержание	Виды работ
6.1	Визуальные средства	Нет	-	-	Отсутствуют визуальные средства.	Все	Оборудовать визуальными средствами. Сформировать комплексную систему обеспечивающую непрерывность подачи информации, которая позволяет инвалиду определять место своего положения в помещении и свободно передвигаться в здании.	Индивидуальное решение с ТСР.
6.2	Акустические средства	Нет	-	-	Отсутствуют акустические средства.	Все	Оборудовать акустическими средствами. Сформировать комплексную систему обеспечивающую непрерывность подачи информации, которая позволяет инвалиду определять место своего положения в помещении и свободно передвигаться в здании.	Индивидуальное решение с ТСР.
6.3	Тактильные средства	Есть	-	-	Отсутствуют тактильные средства.	С	Оборудовать здание тактильными средствами. Сформировать комплексную систему обеспечивающую непрерывность	Индивидуальное решение с ТСР.

							подачи информации, которая позволяет инвалиду определять место своего положения в помещении и свободно передвигаться в здании.	
	ОБЩИЕ требования к зоне				Отсутствуют визуальные, акустические и тактильные средства. Отсутствует комплексная система обеспечивающая непрерывность подачи информации.	Все	Оборудовать визуальными, акустическими и тактильными средствами. Сформировать комплексную систему обеспечивающую непрерывность подачи информации, которая позволяет инвалиду определять место своего положения в помещении и свободно передвигаться в здании.	Индивидуальное решение с ТСР.

II Заключение по зоне:

Наименование структурно-функциональной зоны	Состояние доступности (к пункту 3.4 Акта обследования ОСИ)	Приложение		Рекомендации по адаптации к пункту 4.1 Акта обследования ОСИ
		№ на плане	№ фото	
Системы информации на объекте	ВНД	-	-	Индивидуальное решение с ТСР.

* указывается: **ДП-В** - доступно полностью всем; **ДП-И** (К, О, С, Г, У) – доступно полностью избирательно (указать категории инвалидов); **ДЧ-В** - доступно частично всем; **ДЧ-И** (К, О, С, Г, У) – доступно частично избирательно (указать категории инвалидов); **ДУ** - доступно условно, **ВНД** – временно недоступно

**указывается один из вариантов: не нуждается; ремонт (текущий, капитальный); индивидуальное решение с ТСР; технические решения невозможны – организация альтернативной формы обслуживания

Комментарий к заключению: ***информации на объекте для всех категорий инвалидов (К,О,С,Г,У) и МГН временно недоступна (ВНД).***

ФГБОУ высшего образования «Тюменский индустриальный университет»
г. Сургут

ФОТО 1 Путь по территории к объекту

ФОТО 2 лестница

ФГБОУ высшего образования «Тюменский индустриальный университет»
г. Сургут

ФОТО 1 Путь по территории к объекту

ФОТО 2 лестница

ФОТО 3 площадка

ФОТО 4 дверь входная

ФОТО 5 дверь входная

ФОТО 6 дверь входная

ФОТО 7 тамбур

ФОТО 8 тамбур

ФОТО 9 коридор

ФОТО 10 коридор

ФОТО 11 коридор

ФОТО 12 дверь входа на лестницу

ФОТО 13 лестница

ФОТО 14 лестница



ФОТО 15 лестница

ФОТО 16 лестница

ФОТО 17 лестница

ФОТО 18 ступенькоход

ФОТО 19 эвакуационный выход



ФОТО 20 эвакуационный выход

ФОТО 21 кабинет

фото 22 кабинет

ФОТО 21 кабинет

фото 22 кабинет

ФОТО 23 кабинет

ФОТО 24 кабинет

ФОТО 25 кабинет

ФОТО 26 кабинет

ФОТО 27 актовый зал

ФОТО 28 актовый зал

ФОТО 29 библиотека



ФОТО 30 библиотека

ФОТО 31 столовая



ФОТО 32 столовая

ФОТО 33 гардероб

ФОТО 34 гардероб

ФОТО 35 туалет

ФОТО 36 туалет

Ситуационная схема

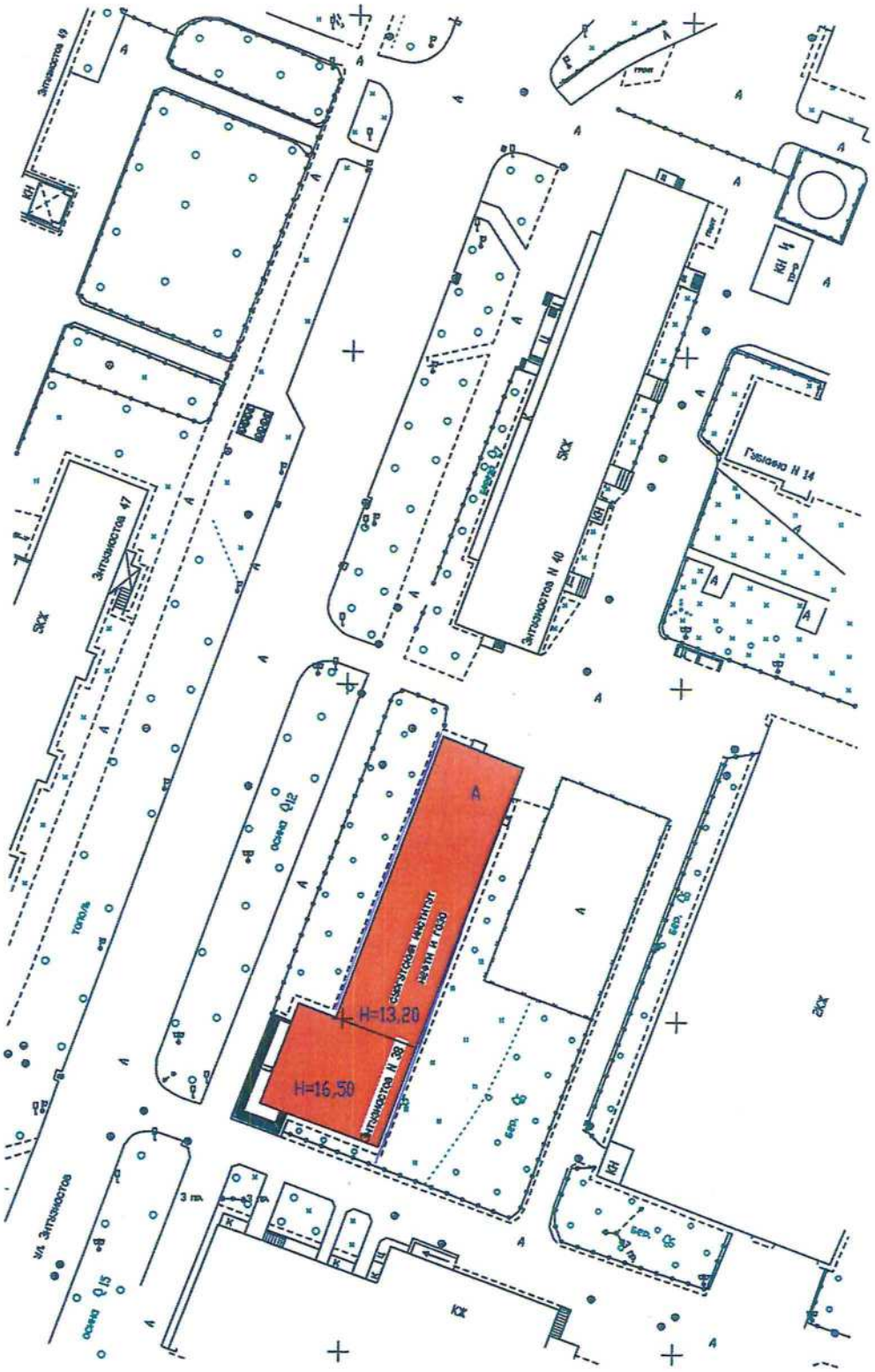

СГМУП "Бюро технической инвентаризации"			
Лист №1	Ситуационная схема лит. А г. Сургут ул. Энтузиастов,38		б/м
Дата	Исполнитель	Фамилия, имя, отчество	Подпись
14.12.2012	инженер	Киушкина Л. Г.	
	проверил	Кузнецова О. Ю.	

План первого этажа

ФГБОУ высшего образования «Тюменский индустриальный университет»
ул.Энтузиастов, д. 38

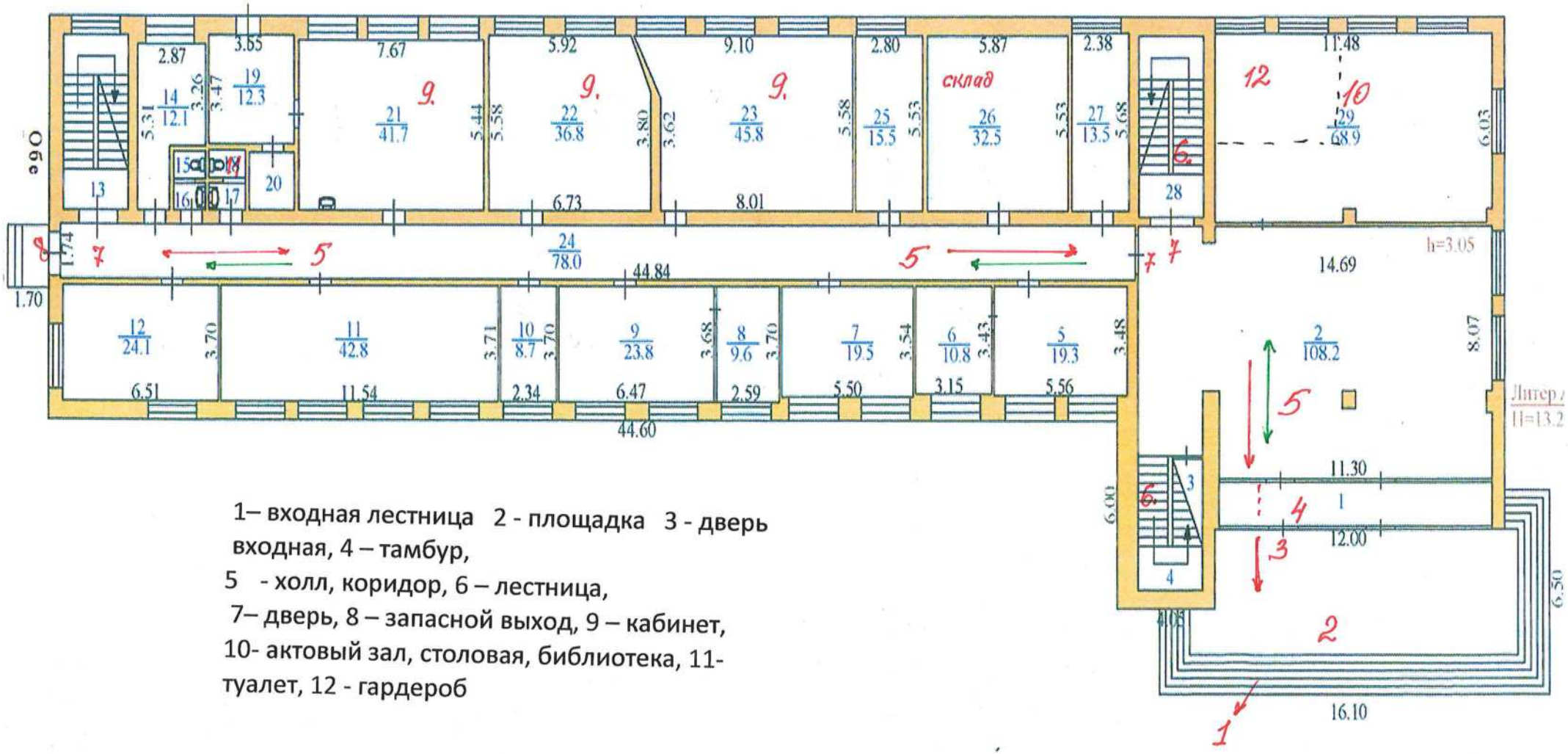

1– входная лестница 2 - площадка 3 - дверь входная, 4 – тамбур,
5 - холл, коридор, 6 – лестница,
7– дверь, 8 – запасной выход, 9 – кабинет,
10- актовый зал, столовая, библиотека, 11- туалет, 12 - гардероб

План второго этажа

ФГБОУ высшего образования «Тюменский индустриальный университет»
ул.Энтузиастов, д. 38

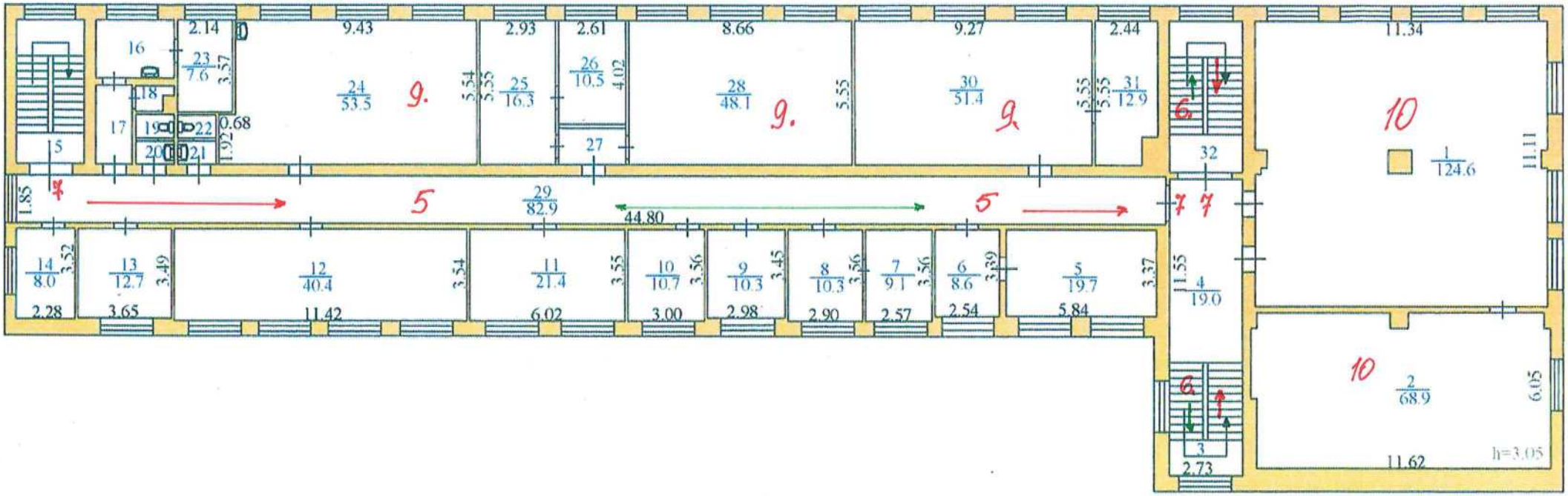

План третьего этажа

ФГБОУ высшего образования «Тюменский индустриальный университет»
ул.Энтузиастов, д. 38

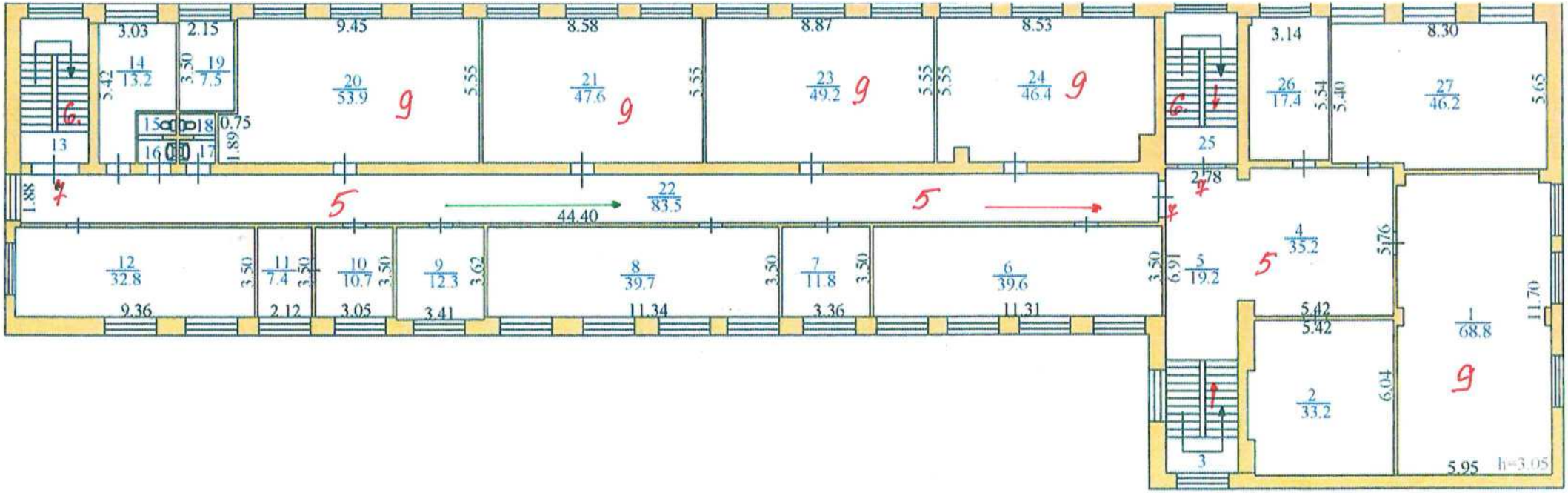

План четвертого этажа

ФГБОУ высшего образования «Тюменский индустриальный университет»
ул.Энтузиастов, д. 38

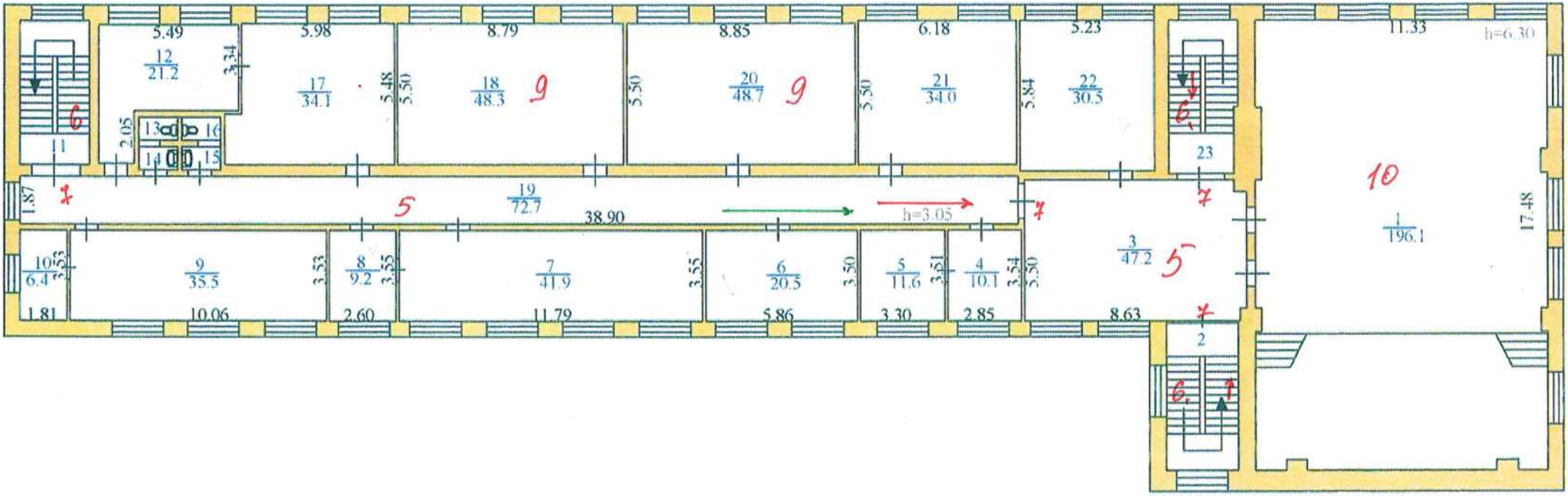

План пятого этажа

ФГБОУ высшего образования «Тюменский индустриальный университет»
ул.Энтузиастов, д. 38

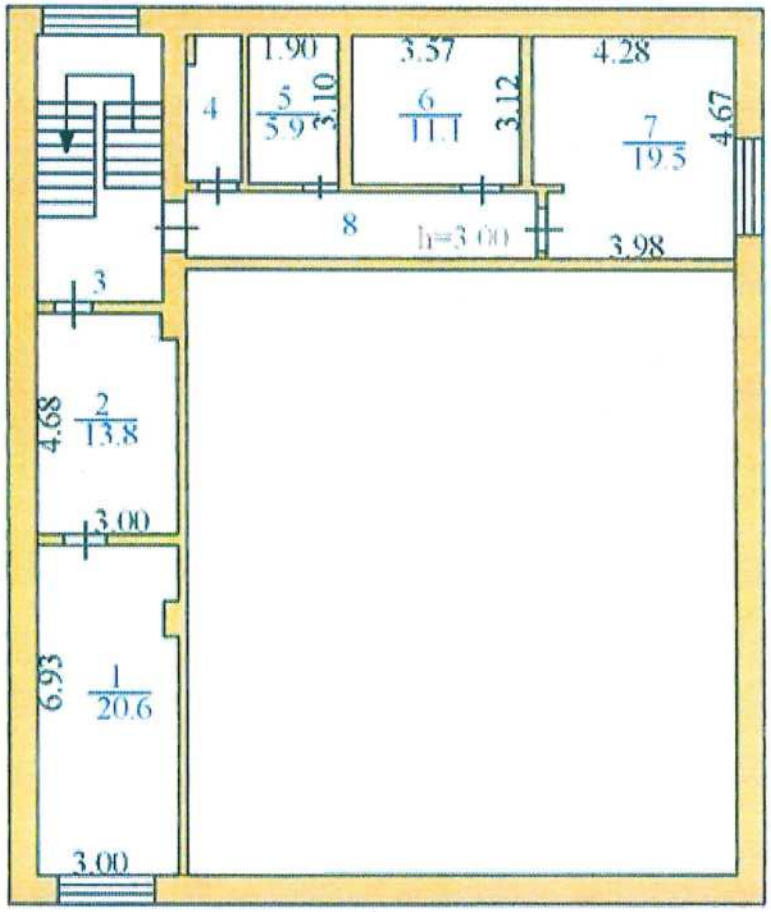

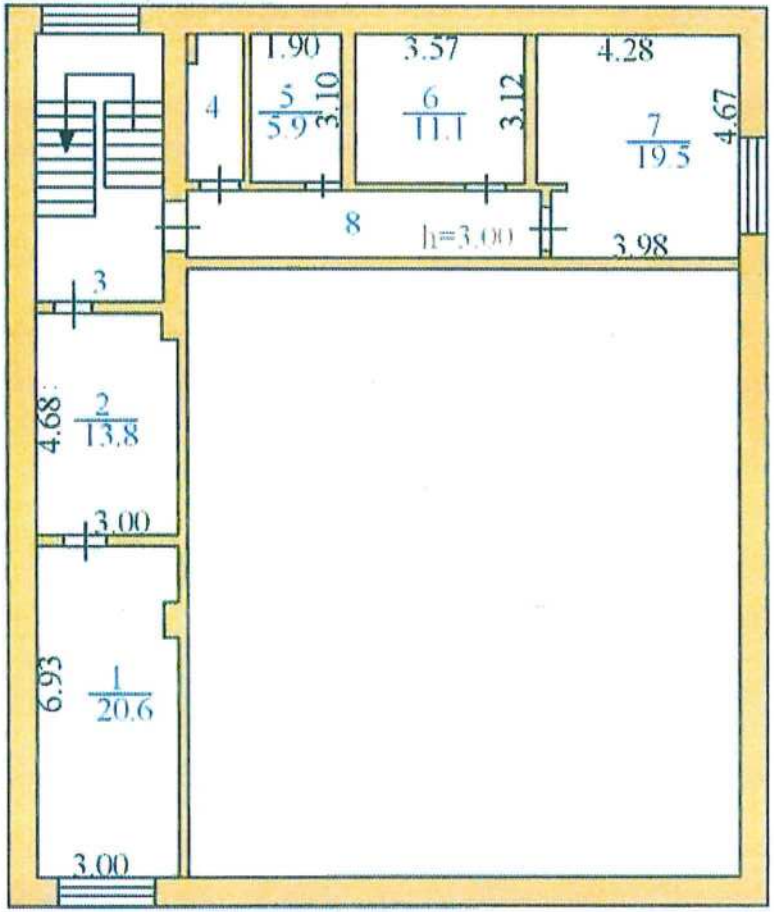

Форма №1-ИК

Российская Федерация

Тюменская область

Сургутское городское муниципальное унитарное предприятие
"Бюро технической инвентаризации"

Район Ханты-Мансийский автономный округ-Югра

Город Сургут

Район города _____

Технический паспорт
здания

№ 38 по улице (пер.) Энтузиастов

Номер в реестровой книге	141212:001:001100530					
Инвентарный номер	71:136:001:001100530					
Номер в реестре жилищного фонда	2					
Кадастровый номер						
	А	Б	В	Г	Д	Е

Составлен по состоянию на " 14 " декабря 2012 г.
"____"_____ 20___г.
"____"_____ 20___г.
"____"_____ 20___г.

Напоминание
Литеры и номера строений и сооружений, указанные ранее в документации, выданной МОРП, изменению не подлежат.

Техническое описание объекта недвижимости
1.Общие сведения

Область, республика, край	**Тюменская область, Ханты-Мансийский автономный округ-Югра**
Район	
Местоположение	**г. Сургут, ул. Энтузиастов, 38**
Наименование объекта	**Здание.**
Инвентарный номер	Н.136.001.001100530
Кадастровый номер	
Техническая характеристика	**Общая площадь S=2955,8 м^2**
Назначение	**Нежилое здание**
Составляющие объекта:	
Литеры строений	**А**
Литеры сооружений	

2. Состав объекта

Обозначение	Название составляющих объекта	Краткое описание	Общая площадь (кв. м)	Площадь застройки (кв. м)	Примечание
1	2	3	4	5	6
А	Основное строение	Фундамент-железобетонный ленточный; Стены- кирпичные; Перекрытие- ж/б плиты; Крыша- металлочерепица	2955,8	929,2	Общая площадь изменена в связи с обследованием и перепланировкой.

Общая площадь здания	2955,8	м^2
Площадь застройки территории	929,2	м^2
Площадь по дорогам и проездам		

3. Постановка на технический учет

№ п/п	Наименование объекта	Документы, на основании которых объект будет поставлен на учет	Фамилия, имя отчество лица, ответственного за постановку на учет	Подпись, дата
1	**Здание**	Договор обмена на безвозмездной основе помощи № 3030 от 20.04.2009	Никитина Н.А.	08.09.13 г.

1. СВЕДЕНИЯ О ПРАВООБЛАДАНИИ

Дата постановки на учет	Субъект прав: Для граждан - фамилия, имя, отчество, паспорт; Для юридических лиц по Уставу	Документы, подтверждение право собственности (владения или пользования) с указанием, кем, когда и за каким номером выданы	Доля (часть, литера)
08.04.13г	Российская Федерация	Распоряжение благотворительности территории № 803 от 10.04.2008г	
		св-во о гос. рег. права от 01.09.11г	
		№86-26-03/001/2011-713	соб-ель

2. БАЛАНСОВАЯ СТОИМОСТЬ СТРОЕНИЙ И ДВОРОВЫХ СООРУЖЕНИЙ (руб.)

В ценах какого года	Индекс переоценки	Основные строения		Служебные строения		Дворовые сооружения		Всего	
		полная балансовая	остаточная балансовая	полная балансовая	остаточная балансовая	полная балансовая	остаточная балансовая	полная балансовая	остаточная балансовая
1	2	3	4	5	6	7	8	9	10

3. ОБЩАЯ ИНВЕНТАРИЗАЦИОННАЯ СТОИМОСТЬ СТРОЕНИЙ И ДВОРОВЫХ СООРУЖЕНИЙ (руб.)

В ценах какого года	Основные строения		Служебные строения		Дворовые сооружения		Всего	
	полная балансовая	остаточная балансовая	полная балансовая	остаточная балансовая	полная балансовая	остаточная балансовая	полная балансовая	остаточная балансовая
1	2	3	4	5	6	7	8	9
2008	13707600,48	8087484,28					13707600,48	8087484,28

4. ЭКСПЛИКАЦИЯ ПЛОЩАДИ ЗЕМЕЛЬНОГО УЧАСТКА (м2)

Площадь участка				Незастроенная плащадь											кроме того, проезды арочные
		в том числе		твердые покрытия			площадки (обор.)				под зелеными насаждениями				
по документам	по фактич. использован.	застроен.	незастроен.	проезда	тротуара	прочие	детские	спортивные	огород	грунт	придомовой сквер	газон с деревьями	газоны, цветники,	плодовый сад	
1	2	3	4	5	6	7	8	9	10	11	12	13	14	15	16
		929,2													

5. АРХИТЕКТУРНО-ПЛАНИРОВОЧНЫЕ И ЭКСПЛУАТАЦИОННЫЕ ПОКАЗАТЕЛИ ЗДАНИЯ ЛИТЕРА

Серия, тип проекта _____

Год постройки _____ переоборудовано / надстроено в _____ году

Год последнего капитального ремонта _____ Число этажей ____

Кроме того имеется: подвал, цокольный этаж, мансарда, мезонин, чердак

Строительный объем _____ $м^3$ в т.ч. Встроенных нежилых помещений _____ $м^3$

Число лестниц ____ шт.; их уборочная площадь _____ $м^2$

Уборочная площадь общих коридоров и мест общ. пользования _____ $м^2$

Площадь здания (с лоджиями, балконами, шкафами, коридорами и лест. кл.) _____ $м^2$

из нее а) жилые помещения: общая площадь квартир _____ $м^2$

площадь квартир _____ $м^2$ в т.ч. жилая площадь _____ $м^2$

б) нежилые помещения _____ $м^2$

Ср. жилая площадь квартиры _____ $м^2$ Ср. внутренняя высота жилых помещений ____ м

6. РАСПРЕДЕЛЕНИЕ ПЛОЩАДИ КВАРТИР ЖИЛОГО ЗДАНИЯ ПО ЧИСЛУ КОМНАТ

1-комнатные				2-комнатные				3-комнатные				4-комнатные				5-комнатные				Всего			
количество	площадь			количество	площадь			количество	площадь			количество	площадь			количество	площадь			количество	площадь		
	общая	квартир	жилая		общая	квартир	жилая		общая	квартир	жилая		общая	квартир	жилая		общая	квартир	жилая		общая	квартир	жилая
1	2	3	4	5	6	7	8	9	10	11	12	13	14	15	16	17	18	19	20	21	22	23	24

7. РАСПРЕДЕЛЕНИЕ ПЛОЩАДИ КВАРТИР ЖИЛОГО ЗДАНИЯ С УЧЕТОМ АРХИТЕКТУРНО-ПЛАНИРОВОЧНЫХ ОСОБЕННОСТЕЙ

В квартирах				В помещениях коридорной системы				В общежитиях				Из площади квартир расположено											
												в мансардных этажах				в цокольных этажах							
кол-во жилых		площадь		кол-во жилых		площадь		кол-во жилых		площадь		кол-во жилых		площадь		кол-во жилых		площадь		кол-во жилых		площадь	
квартир	комнат	квартир	комнат	квартир	комнат	квартир	комнат	квартир	комнат	квартир	комнат	квартир	комнат	квартир	комнат	квартир	комнат	квартир	комнат	квартир	комнат	квартир	комнат
1	2	3	4	5	6	7	8	9	10	11	12	13	14	15	16	17	18	19	20	21	22	23	24

8. НЕЖИЛЫЕ ЗДАНИЯ И ПОМЕЩЕНИЯ

Общая площадь 2955,8 $м^2$

№№ п.п.	Классификация помещений	Общая, в т.ч.		Текущие изменения			
		основная	вспомогат.	основная	вспомогат.	основная	вспомогат.
1	2	3	4	5	6	7	8
1	Торговая						
2	Производственная						
3	Складская						
4	Бытового обслуживания						
5	Гаражи						
6	Административно-управленческое						
7	Общественного питания						
8	Школьная						
9	Учебно-научная						
10	Лечебно-санитарная						
11	Культурно - зрелищное						
12	Театров и зрел. предпр.						
13	Творческие мастерские						
14	Нежилое здание	1879,6	1076,2				
	Итого:	1879,6	1076,2				

В ТОМ ЧИСЛЕ:

Площадь, используемая жилищной конторой для собственных нужд, м. кв.

№№ п.п.	Классификация помещений	Общая, в т.ч.		Текущие изменения			
		основная	вспомогат.	основная	вспомогат.	основная	вспомогат.
1	2	3	4	5	6	7	8
1	Учрежденческая: а) жилищная контора						
	б) комнаты детские, дружины и др.						
2	Культурно-просветительская а) красные уголки, клубы, библиотеки						
3	Прочая: а) мастерские						
	б) склады жилищных контор						
	в) теплоузел						
	г) котельная						
	в т.ч. на газе						
	на твердом топливе						
	Итого:						

9. БЛАГОУСТРОЙСТВО ПЛОЩАДИ КВАРТИР ЖИЛОГО ЗДАНИЯ, ВСТРОЕННЫХ НЕЖИЛЫХ ПОМЕЩЕНИЙ, НЕЖИЛЫХ ЗДАНИЙ И СЛУЖЕБНЫХ ПОСТРОЕК (м кв.)

Водопровод	Канализация	Отопление									Ванны и души				Бассейн	Сауна	Горячее водоснаб.		Газовое снаб.		Мусоропровод	Лифты			Напольные электроплиты	телефоны	Электричество
		центральное						от АГВ и др.	калориферное	печное	без колонки и горячей воды	с горячей водой	с газ., электр. колонкой	с дров. колон.			центральное	от колонок	сетевое	баллонное		пассажирск.	грузопассаж.	грузовые			
		от ТЭЦ		от пром-предприятий		от кварт. котельной																					
		на твердом топливе	на газе	на твердом топливе	на газе	на твердом топливе	на газе																				
1	2	3	4	5	6	7	8	9		11	12	13	14	15	16	17	18	19	20	21	22	23	24	25	26	27	28
2955,8	2955,8						2955,8										2955,8										2955,8

10. ИСЧИСЛЕНИЕ ПЛОЩАДЕЙ И ОБЪЕМОВ ЗДАНИЙ И СООРУЖЕНИЙ, РАСПОЛОЖЕННЫХ НА ЗЕМЕЛЬНОМ УЧАСТКЕ

Литера или № по плану	Наименование	Формулы для подсчета площадей по наружным измерениям	Площадь, м кв.	Высота, м	Объем, м куб.
1	2	3	4	5	6
А	Основное строение	44,60*12,90	575,3	13,20	7594
	1 этаж	16,05*16,35+2,55*4,05	272,7	3,30	900
	2-5 этаж	16,05*18,90	303,3	13,20	4004
	Крыльца	16,10*6,50-1,50*14,20-2,55*2,16+1,70*2,00	81,2		

11. ТЕХНИЧЕСКОЕ ОПИСАНИЕ КОНСТРУКТИВНЫХ ЭЛЕМЕНТОВ И ОПРЕДЕЛЕНИЕ ИЗНОСА ЗДАНИЯ

Год постройки 1973 Литера А Группа капитальности 1 Число этажей 5

№№ п.п.	Наименование конструктивных элементов		Описание конструктивных элементов (метариал, конструкция, отделка и прочее)	Техническое состояние (осадка, трещины, гниль и т.п.)	уд. веса конструк. элементов по таблице	Ценностные коэффицен. (поправки) к уд. весам	Уд. веса конструк. элем. после применения ценностных коэффицен.	Износ элементов в %	Процент износа к строению: (гр.7хгр.8):100
1	2		3	4	5	6	7	8	9
1	Фундамент		ж/бетонный					35	
			ленточный						
2	Наружные и внутренние капитальные стены		кирпичные					50	
3	Перегородки		кирпичные						
4	Перекрытия	чердачные	ж/б плиты					35	
		междуэтажные	ж/б плиты						
		подвальные	ж/б плиты						
5	Крыша		металлочерепица					20	
6	Полы		бетонные, плитка					50	
			линолеум						
7	Проемы	окна	м/пластиковые					25	
		двери	простые						
8	Отделка	внутреняя	покраска, обои, плитка штукатурка, побелка					45	
		наружная							
9	Отопление	печи							
		калориферное							
		АГВ							
		другое							
		центральное	центральное					65	
	Электро- и сантехнические устройства	электричество	скрытая проводка						
		водопровод	центральный						
		канализация	центральная						
		горячее водоснабжение	центральное						
		ванны							
		газоснабжение							
		напольные электроплит.							
		телефон							
		радио							
		телевидение							
		сигнализация							
		мусоропровод							
		лифт							
		вентиляция							
10	Крыльца, лестницы		бетонные					25	
ИТОГО:					100	-	0	-	0,00

% износа, приведенный к 100 по формуле: _____ = 41 %

12. ТЕХНИЧЕСКОЕ ОПИСАНИЕ НЕЖИЛЫХ ПРИСТРОЕК, НЕОТАПЛИВАЕМЫХ ПОДВАЛОВ, СЛУЖЕБНЫХ ПОСТРОЕК

Наименование		Лит.	Год постройки	Этажность		Лит.	Год постройки	Этажность	
№№ п.п.	Наименование конструктивных элементов	Описание элементов (материал, конструкция, отделка и прочее)	Удельные веса по таблице	Ценностные коэффициенты	Удельные веса после применения	Описание элементов (материал, конструкция, отделка и прочее)	Удельные веса по таблице	Ценностные коэффициенты	Удельные веса после применения
1	Фундамент								
2	Наружные стены								
	Перегородки								
3	Перекрытия								
4	Крыша								
5	Полы								
6	Проемы: окна								
	Проемы: двери								
7	Отделка: внутренняя								
	Отделка: наружная								
8	Электричество								
	Отопление								
9	Разные работы								
	% износа					% износа			
	Итого:		100	X	0	Итого:	100	X	

Наименование		Лит.	Год постройки	Этажность		Лит.	Год постройки	Этажность	
№№ п.п.	Наименование конструктивных элементов	Описание элементов (материал, конструкция, отделка и прочее)	Удельные веса по таблице	Ценностные коэффициенты	Удельные веса после применения коэффициентов	Описание элементов (материал, конструкция, отделка и прочее)	Удельные веса по таблице	Ценностные коэффициенты	Удельные веса после применения коэффициентов
1	Фундамент								
2	Наружные стены								
	Перегородки								
3	Перекрытия								
4	Крыша								
5	Полы								
6	Проемы: окна								
	Проемы: двери								
7	Отделка: внутренняя								
	Отделка: наружная								
8	Электричество								
	Отопление								
9	Разные работы								
	% износа					% износа			
	Итого:		100	X		Итого:	100	X	

13. ТЕХНИЧЕСКОЕ ОПИСАНИЕ ДВОРОВЫХ СООРУЖЕНИЙ

Литера	Наименование сооружения	Материал и конструкция	% износа

14. ИСЧИСЛЕНИЕ ИНВЕНТАРИЗАЦИОННОЙ СТОИМОСТИ СТРОЕНИЙ И СООРУЖЕНИЙ

Литера	Наименование строений и сооружений	№ сборника	№ таблицы	Измеритель	Стоимость измерителя по таблице	Поправки				Стоимость измерителя после примен.	Объем - м куб., площадь - м кв., кол-во - шт.	Восстановит. стоим. в руб.	% износа	Действит. стоим. в руб.
1	2	3	4	5	6	7	8	9	10	11	12	13	14	15
А	Основное строение	32	33	м3							12498		41	

Приложение к техническому паспорту
на здание (строение)

ЭКСПЛИКАЦИЯ

к поэтажному плану здания (строения), расположенного в городе (другом поселении)
по ул. (пер.) дом№

Литера по плану	Этаж	Номер помещения (торгового т т.п.)	Номер комнаты, кухни, корид. и т.д.	Назначение помещений: жилая комната, кухня и т.п.	Формула подсчета частей помещения	Общая площадь квартиры	В т.ч. площадь				Высота помещения по вн. обмеру	Площадь помещения общего пользования	Самовольно возведенная или переоборуд.	Примечание
							квартиры	из нее		Лоджий, балкнов, террас, веранд и кладовых с коэф.				
								Жилая	Подсобная					
1	2	3	4	5	6	7	8	9	10	11	12	13	14	15

ЭКСПЛИКАЦИЯ

к поэтажному плану нежилого здания (помещения), расположенного в городе (другом поселении)

Сургут,

Дата записи	Литера по плану	Этаж	Номер помещения	Номер комнаты, коридора и т.д.	Назначение помещений: концелярское, больничная палата и т.д.	Формула подсчета площади помещения	Общая, в т.ч.		Итого по помещению, этажу, строению	Высота помещения по вн. обмеру
							основная	вспомогательная		
1	2	3	4	5	6	7	8	9	10	11

Перечень прилагаемых документов

№№ п.п.	Наименование документа	Масштаб	Количество листов	Примечание
1	2	3	4	5
1	Схема земельного участка	б/м	1	
2	Поэтажный план	1:200	5	
3	Вкладыши:			
	а) для оценки основных строений			
	б) для оценки			
	в) схема			
	г) экспликации		2	

Дата выполнения работы	Исполнители			Проверил (руководитель группы)		Проверил (уполномоченное лицо)	
	должность	Фамилия, имя, отчество	подпись	Фамилия, имя, отчество	подпись	Фамилия, имя, отчество	подпись
17.01.2013	инженер	Киушкина Л.Г.		Кузнецова О. Ю.			

Ситуационная схема

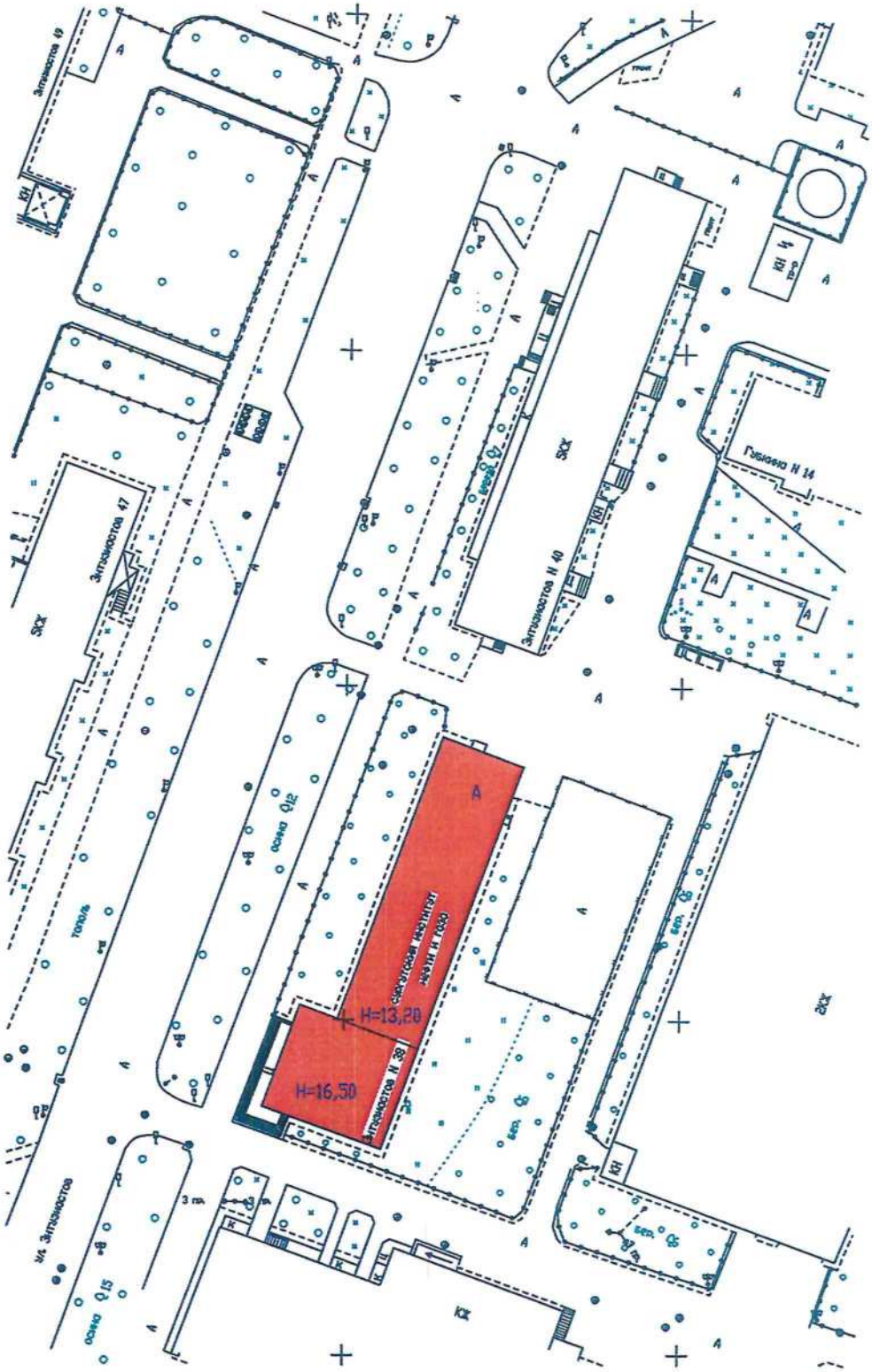
Энтузиастов 49
КН
Энтузиастов 47
SCX
тополь
ул. Энтузиастов
3 пн
3 пн
осина Q15
осина Q12
Q7
Q7
Q7

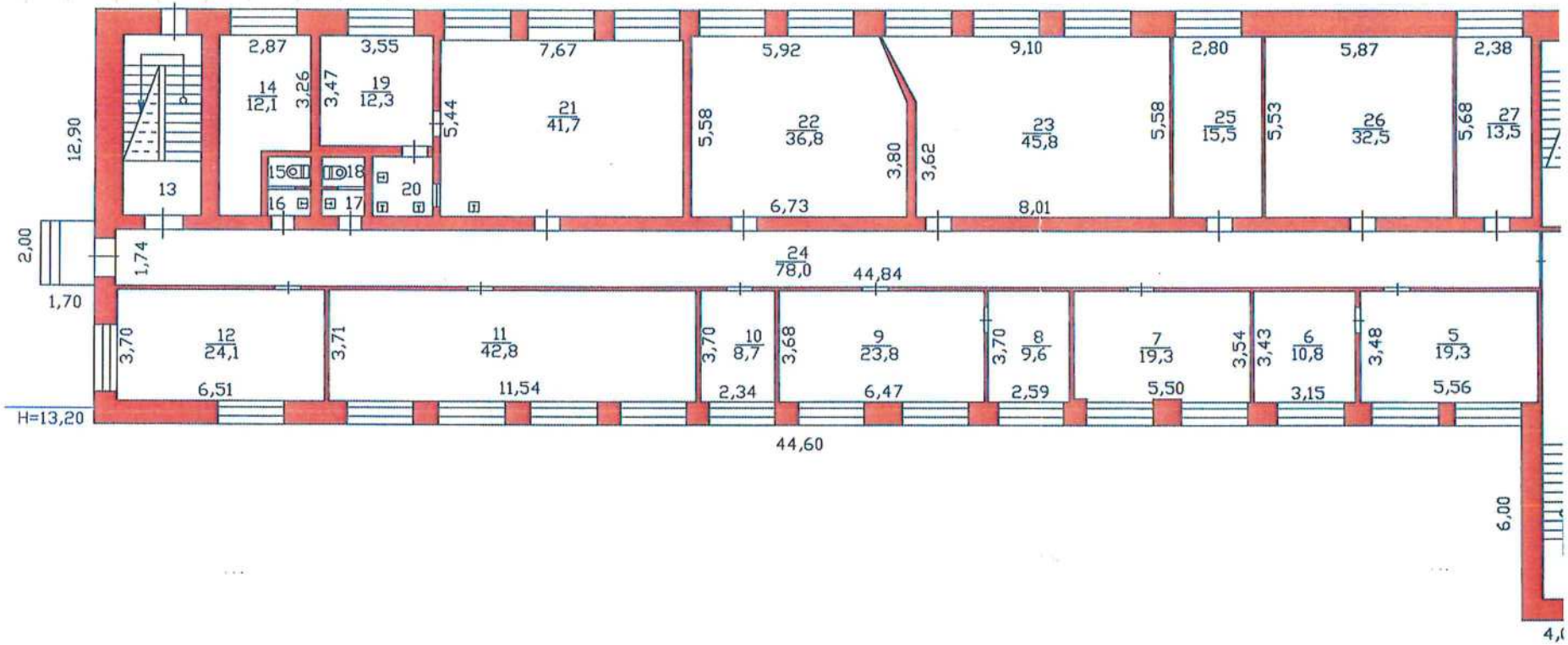
2,87
3,55
7,67
5,92
9,10
2,80
5,87
2,38
14
12,1
3,26
3,47
19
12,3
5,44
21
41,7
5,58
22
36,8
3,80
3,62
23
45,8
5,58
25
15,5
5,53
26
32,5
5,68
27
13,5
12,90
13
15
18
16
17
20
6,73
8,01
2,00
1,74
24
78,0
44,84
1,70
3,70
12
24,1
6,51
3,71
11
42,8
11,54
3,70
10
8,7
2,34
3,68
9
23,8
6,47
3,70
8
9,6
2,59
7
19,3
5,50
3,54
3,43
6
10,8
3,15
3,48
5
19,3
5,56
H=13,20
44,60
6,00

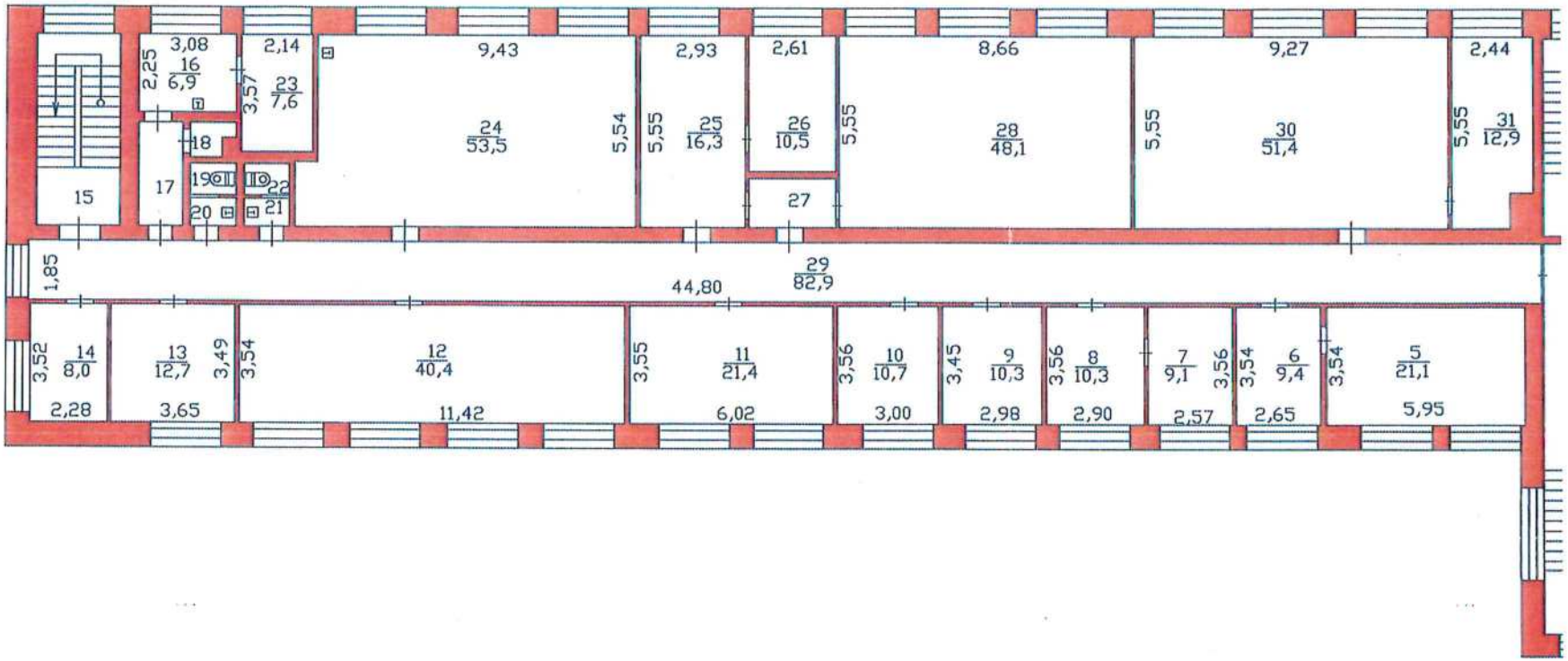
3,08
16
6,9
2,25
2,14
23
7,6
3,57
9,43
24
53,5
5,54
2,93
25
16,3
5,55
2,61
26
10,5
27
5,55
8,66
28
48,1
5,55
9,27
30
51,4
2,44
31
12,9
5,55
15
17
18
19
20
21
22
1,85
44,80
29
82,9
3,52
14
8,0
2,28
13
12,7
3,65
3,49
3,54
12
40,4
11,42
3,55
11
21,4
6,02
3,56
10
10,7
3,00
3,45
9
10,3
2,98
3,56
8
10,3
2,90
7
9,1
2,57
3,56
3,54
6
9,4
2,65
3,54
5
21,1
5,95

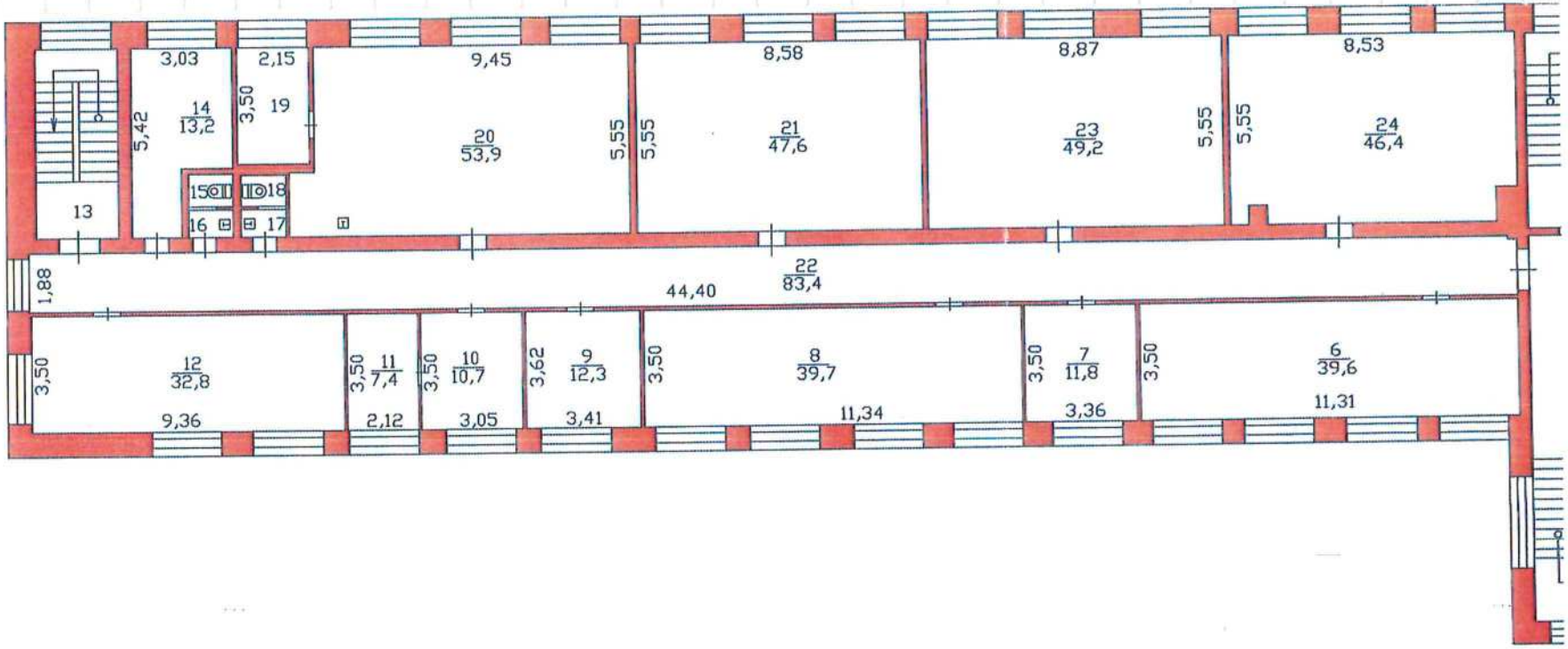
3,03
2,15
9,45
8,58
8,87
8,53
14
13,2
5,42
3,50
19
20
53,9
5,55
5,55
21
47,6
23
49,2
5,55
5,55
24
46,4
13
15
18
16
17
1,88
44,40
22
83,4
3,50
12
32,8
9,36
3,50
11
7,4
2,12
3,50
10
10,7
3,05
3,62
9
12,3
3,41
3,50
8
39,7
11,34
3,50
7
11,8
3,36
3,50
6
39,6
11,31

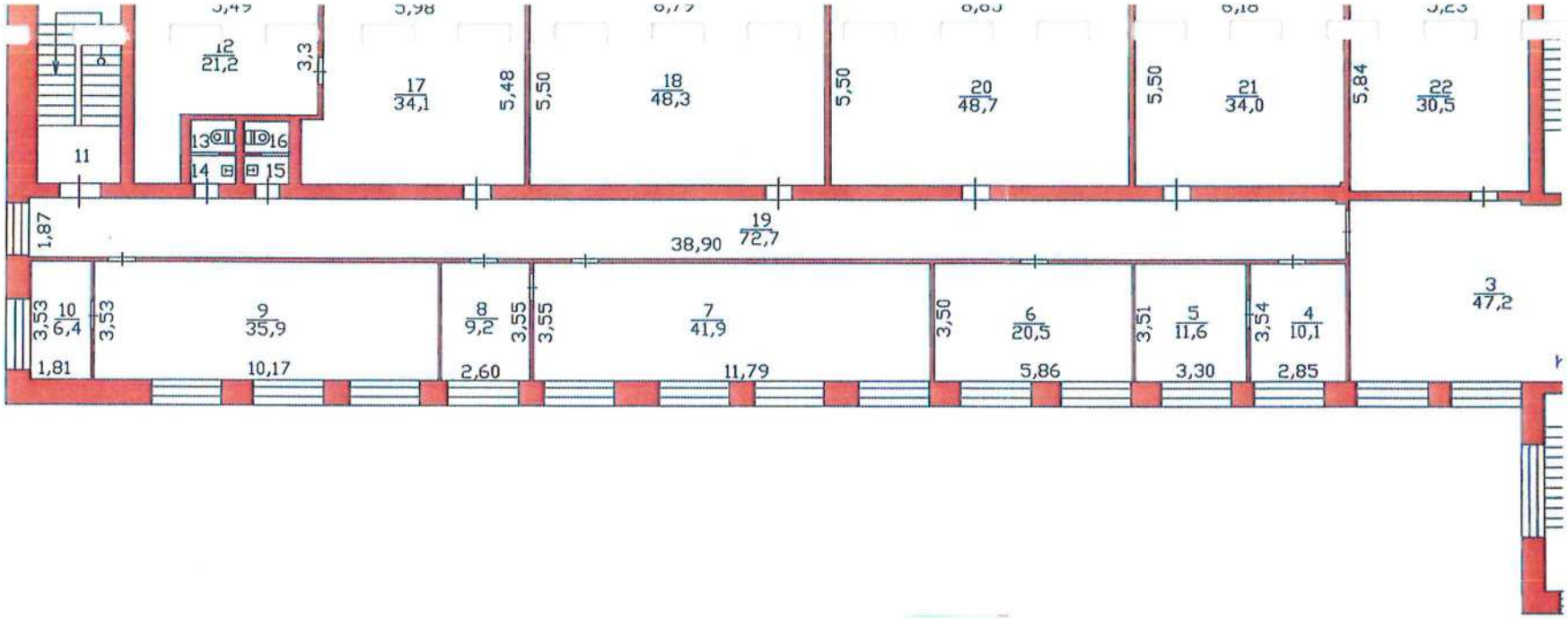
12
21,2
3,3
17
34,1
5,48
5,50
18
48,3
5,50
20
48,7
5,50
21
34,0
5,84
22
30,5
11
13
16
14
15
1,87
19
72,7
38,90
3,53
10
6,4
3,53
9
35,9
8
9,2
3,55
3,55
7
41,9
3,50
6
20,5
3,51
5
11,6
3,54
4
10,1
3
47,2
1,81
10,17
2,60
11,79
5,86
3,30
2,85

5 этаж

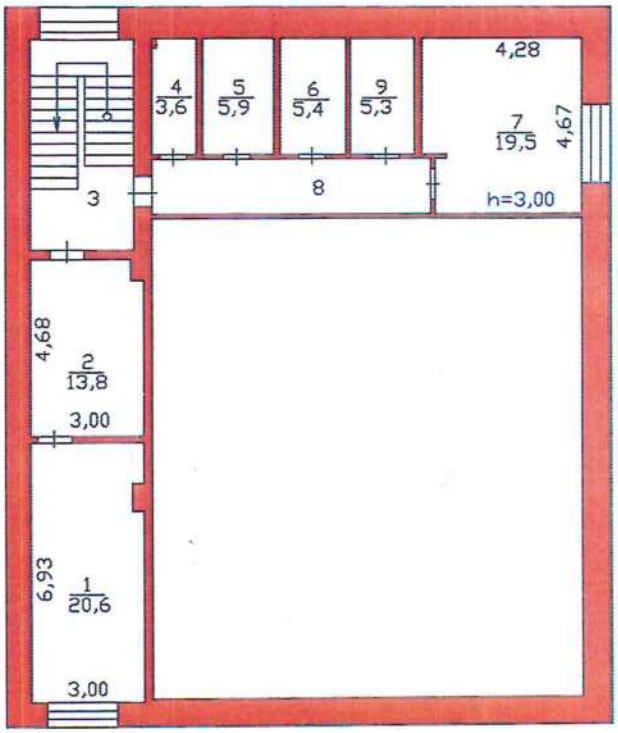

СГМУП "Бюро технической инвентаризации"			
Лист №6	Поэтажный план на строение лит. А ул. Энтузиастов, 38 г. Сургут		М1:200
Дата	Исполнитель	Фамилия, имя, отчество	Под
14.12.2012	инженер	Киушкина Л. Г.	
	проверил	Кузнецова О. Ю.	

Экспликация
к поэтажному плану строения

расположенного в городе (другом поселении) Сургуте

по ул. (пер.) Энтузиастов № 38

Дата записи	Литера по плану	Этажи	Номер помещения (квартиры)	Номер помещения (квартиры) торг. складск. и т. п.	Назначения частей помещения, жилая комната, концелярск. помещение, классн. комната, кухня, коридор и т.д.	Формула подсчета площадей по внутреннему обмеру	Площадь по внутреннему обмеру в кв. м. в т. ч. предназначенная под помещения общая: основная	вспомогат. (подсобн.)	Итого по помещению, этажу, строению	Высота помещения по внутр. обмеру
1	2	3	4	5	6	7	8	9	10	11
	А	1		1	тамбур	11,31*1,41		15,9		3,05
				2	вестибюль	6,61*8,07+2,70*5,26+5,02*0,65-0,40*0,25-0,58*0,57		70,4		
				3	подсобное помещение	3,36*1,22		4,1		
				4	лестничная клетка	2,70*6,37		17,2		
				5	кабинет	5,56*3,48	19,3			
				6	кабинет	3,43*3,15	10,8			
				7	кабинет	5,50*3,54-0,10*0,90-0,40*0,10	19,3			
				8	кабинет	2,59*3,70	9,6			
				9	кабинет	6,47*3,68	23,8			
				10	кабинет	3,70*2,34	8,7			
				11	кабинет	11,54*3,71	42,8			
				12	кабинет	6,51*3,70	24,1			
				13	лестничная клетка	5,55*2,70		15,0		
				14	кабинет	2,87*3,26+1,33*2,05	12,1			
				15	туалет	1,35*0,88		1,2		
				16	умывальная	1,35*0,85		1,1		
				17	умывальная	1,50*0,85		1,3		
				18	туалет	1,50*0,88		1,3		
				19	кабинет	3,55*3,47	12,3			
				20	подсобное помещение	1,87*1,86		3,5		
				21	кабинет	7,67*5,44	41,7			
				22	кабинет	6,73*3,80+(6,73+5,92)/2*1,78	36,8			
				23	кабинет	8,01*3,62+(9,10+8,01)/2*1,96	45,8			
				24	коридор	44,84*1,74		78,0		
				25	бойлерная	5,53*2,80		15,5		
				26	склад	5,87*5,53		32,5		
				27	электрощитовая	2,38*5,68		13,5		
				28	лестничная клетка	5,78*2,70		15,6		
				29	гардероб	8,25*6,00-0,45*0,55-0,27*0,52		49,1		
				30	буфет	6,19*3,25+8,10*4,70-0,30*0,70-0,27*0,69		57,8		
						Итого по 1 этажу:	**307,1**	**393,0**	**700,1**	

Дата записи	Литера по плану	Этажи	Номер помещения (квартиры)	Номер помещения (квартиры) торг. складск. и т. п.	Назначения частей помещения, жилая комната, концелярск. помещение, классн. комната, кухня, коридор и т.д.	Формула подсчета площадей по внутреннему обмеру	Площадь по внутреннему обмеру в кв. м. в т. ч. предназначенная под помещения общая		Итого по помещению, этажу, строению	Высота помещения по внутр. обмеру
							основная	вспомогат. (подсобн.)		
1	2	3	4	5	6	7	8	9	10	11
		2		1	библиотека	11,34*11,11-0,89*0,92-0,25*0,84*2-0,12*0,92*2	124,5			
				2	хранилище книг	11,62*6,05+0,30*3,72-0,59*0,67-0,25*0,25-0,27*0,54		67,6		
				3	лестничная клетка	2,73*4,60		12,6		
				4	коридор	6,95*2,73		19,0		
				5	кабинет	5,95*3,54	21,1			
				6	кабинет	2,65*3,54	9,4			
				7	кабинет	2,57*3,56	9,1			
				8	кабинет	2,90*3,56	10,3			
				9	кабинет	2,98*3,45	10,3			
				10	кабинет	3,00*3,56	10,7			
				11	кабинет	6,02*3,55	21,4			
				12	кабинет	11,42*3,54	40,4			
				13	кабинет	3,65*3,49	12,7			
				14	кабинет	2,28*3,52	8,0			
				15	лестничная клетка	5,58*2,65		14,8		
				16	медицинский кабинет	3,08*2,25	6,9			
				17	коридор	3,06*1,43		4,4		
				18	подсобное помещение	1,01*1,51-0,65*0,46		1,2		
				19	туалет	1,50*0,90		1,4		
				20	умывальная	1,50*0,90		1,4		
				21	умывальная	1,50*0,90		1,4		
				22	туалет	1,50*0,90		1,4		
				23	медицинский кабинет	3,57*2,14	7,6			
				24	кабинет	9,43*5,54+0,68*1,92	53,5			
				25	кабинет	2,93*5,55	16,3			
				26	кабинет	2,61*4,02	10,5			
				27	коридор	2,61*1,42		3,7		
				28	кабинет	8,66*5,55	48,1			
				29	коридор	44,80*1,85		82,9		
				30	кабинет	9,27*5,55	51,4			
				31	кабинет	5,55*2,44-1,05*0,63	12,9			
				32	лестничная клетка	5,87*2,80		16,4		
						Итого по 2 этажу:	**485,1**	**228,2**	**713,3**	
		3		1	кабинет	11,70*5,95-0,45*0,35*2-0,50*0,67-0,70*0,26	68,8			
				2	подсобное помещение	5,42*6,04+0,16*2,70-0,22*0,40		33,1		
				3	лестничная клетка	2,76*4,60		12,7		
				4	холл	5,42*5,76+0,43*4,69-0,27*0,54		33,1		
				5	коридор	2,78*6,91		19,2		

Дата записи	Литера по плану	Этажи	Номер помещения (квартиры)	Номер помещения (квартиры) торг. складск. и т. п.	Назначения частей помещения, жилая комната, концелярск. помещение, классн. комната, кухня, коридор и т.д.	Формула подсчета площадей по внутреннему обмеру	Площадь по внутреннему обмеру в кв. м. в т. ч. предназначенная под помещения общая		Итого по помещению, этажу, строению	Высота помещения по внутр. обмеру
							основная	вспомогат. (подсобн.)		
1	2	3	4	5	6	7	8	9	10	11
				6	кабинет	11,31*3,50	39,6			
				7	кабинет	3,36*3,50	11,8			
				8	кабинет	11,34*3,50	39,7			
				9	кабинет	3,41*3,62	12,3			
				10	кабинет	3,05*3,50	10,7			
				11	кабинет	2,12*3,50	7,4			
				12	кабинет	9,36*3,50	32,8			
				13	лестничная клетка	5,55*2,70		15,0		
				14	кабинет	5,42*3,03-2,02*1,59	13,2			
				15	туалет	1,50*0,84		1,3		
				16	умывальная	1,50*0,90		1,4		
				17	умывальная	1,40*0,90		1,3		
				18	туалет	1,40*0,84		1,2		
				19	лаборатория	3,50*2,15	7,5			
				20	кабинет	9,45*5,55+1,89*0,75	53,9			
				21	кабинет	8,58*5,55	47,6			
				22	коридор	44,40*1,88-0,10*0,26		83,4		
				23	кабинет	8,87*5,55	49,2			
				24	кабинет	8,53*5,55-0,58*0,57-0,62*1,05	46,4			
				25	лестничная клетка	5,87*2,78		16,3		
				26	кабинет	5,54*3,14-0,30*0,15	17,4			
				27	кабинет	8,30*5,65-2,80*0,25	46,2			
						Итого по 3 этажу:	**504,5**	**218,0**	**722,5**	
		4		1	актовый зал	11,33*17,48-0,68*0,25*2-0,84*0,40-0,80*0,40-0,92*0,25-2,81*0,25	196,1			6,30
				2	лестничная клетка	2,76*5,70		15,7		3,05
				3	холл	8,72*5,50-0,38*0,47-0,25*0,50-0,12*3,67		47,2		
				4	кабинет	2,85*3,54	10,1			
				5	кабинет	3,30*3,51	11,6			
				6	кабинет	5,86*3,50	20,5			
				7	кабинет	11,79*3,55	41,9			
				8	кабинет	2,60*3,55	9,2			
				9	кабинет	10,17*3,53	35,9			
				10	кабинет	1,81*3,53	6,4			
				11	лестничная клетка	5,50*2,70		14,9		
				12	кабинет	5,49*3,34+1,42*2,05	21,2			
				13	туалет	0,90*1,50		1,4		
				14	умывальная	0,90*1,50		1,4		
				15	умывальная	1,52*0,90		1,4		
				16	туалет	0,90*1,52		1,4		
				17	кабинет	5,98*5,48+0,66*1,95	34,1			
				18	кабинет	8,79*5,50	48,3			
				19	коридор	38,90*1,87-0,10*0,30		72,7		
				20	кабинет	8,85*5,50	48,7			
				21	кабинет	6,18*5,50-0,10*0,12	34,0			
				22	кабинет	5,23*5,84	30,5			

Дата записи	Литера по плану	Этажи	Номер помещения (квартиры)	Номер помещения (квартиры) торг. складск. и т. п.	Назначения частей помещения, жилая комната, концелярск. помещение, классн. комната, кухня, коридор и т.д.	Формула подсчета площадей по внутреннему обмеру	Площадь по внутреннему обмеру в кв. м. в т. ч. предназначенная под помещения общая		Итого по помещению, этажу, строению	Высота помещения по внутр. обмеру
							основная	вспомогат. (подсобн.)		
1	2	3	4	5	6	7	8	9	10	11
				23	лестничная клетка	5,96*2,68-2,60*0,15		15,6		
						Итого по 4 этажу:	**548,5**	**171,7**	**720,2**	
		5		1	архив	6,93*3,00-0,75*0,30	20,6			3,00
				2	архив	3,00*4,68-0,56*0,34	13,8			
				3	лестничная клетка	5,60*2,70		15,1		
				4	венткамера	3,06*1,19-0,20*0,30		3,6		
				5	венткамера	3,10*1,90		5,9		
				6	склад	1,75*3,10		5,4		
				7	склад	4,28*3,12+1,55*3,98-0,35*0,14		19,5		
				8	коридор	7,46*1,41		10,5		
				9	склад	1,70*3,12		5,3		
						Итого по 5 этажу:	**34,4**	**65,3**	**99,7**	
						Всего:	**1879,6**	**1076,2**	**2955,8**	

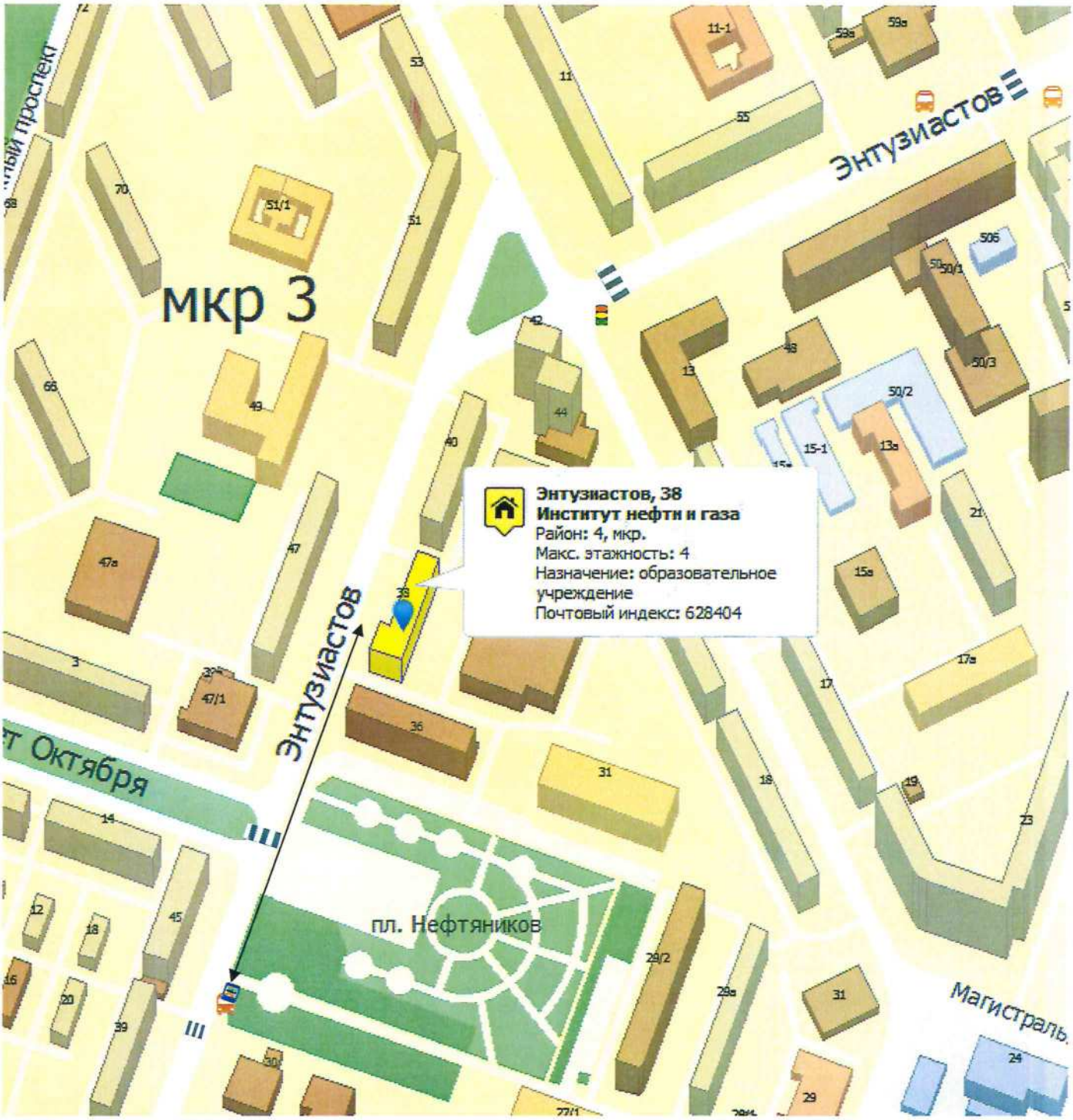

-- СВЕТОФОР

-- АВТОБУСНАЯ ОСТАНОВКА

-- ПЕШЕХОДНЫЙ ПЕРЕХОД

-- ПУТИ ДВИЖЕНИЯ ОТ ОСТАНОВКИ К ОБЪЕКТУ

ФОТО ОТ ОСТАНОВКИ ДО ОБЪЕКТА

ФОТО 37

ФОТО 38

ФОТО 39

ФОТО 40

г. Сургут
Автономная некоммерческая
профессиональная образовательная
организация
"Сургутский институт экономики,
управления и права"
(АНПОО "СИЭУиП")

УДОСТОВЕРЕНИЕ

о повышении квалификации

862408438236

Документ о квалификации

Регистрационный номер
226

Город
Сургут

Дата выдачи
31 мая 2019 года

Настоящее удостоверение свидетельствует о том, что

Кузьминчук
Екатерина Алексеевна

прошел(а) повышение квалификации в (на)

Автономной некоммерческой профессиональной образовательной организации "Сургутский институт экономики, управления и права"

по дополнительной профессиональной программе

"Обеспечение условий доступности, сопровождения и оказания необходимой помощи лицам с ОВЗ и ММГН на объектах предоставления услуг"

в объёме 72 часа

М.П.

Руководитель Патракова Г. В.

Секретарь Цвик Л. В.

г. Сургут
Автономная некоммерческая
профессиональная образовательная
организация
"Сургутский институт экономики,
управления и права"
(АНПОО "СИЭУиП")

УДОСТОВЕРЕНИЕ

о повышении квалификации

862408438235

Документ о квалификации

Регистрационный номер
225

Город
Сургут

Дата выдачи
31 мая 2019 года

Настоящее удостоверение свидетельствует о том, что

Шевчук
Анастасия Михайловна

прошел(а) повышение квалификации в (на)

Автономной некоммерческой профессиональной образовательной организации "Сургутский институт экономики, управления и права"

по дополнительной профессиональной программе
"Обеспечение условий доступности, сопровождения и оказания необходимой помощи лицам с ОВЗ и ММГН на объектах предоставления услуг"

в объёме 72 часа

М.П.

Руководитель Патракова Г. В.

Секретарь Цвик Л. В.